



REPUBLIQUE DU BENIN  
\*\*\*\*\*




MINISTRE DU PLAN ET DU DEVELOPPEMENT  
\*\*\*\*\*

INSTITUT NATIONAL DE LA STATISTIQUE ET DE L'ANALYSE ECONOMIQUE  
(INSAE)  
\*\*\*\*\*



CAHIER DES VILLAGES ET QUARTIERS DE VILLE  
DU DEPARTEMENT DES COLLINES  
(RGPH-4, 2013)



 Schweizerische Eidgenossenschaft  
Confédération suisse  
Confederazione Svizzera  
Confederaziun svizra  
  
Direction du développement  
et de la coopération DDC



Août 2016



REPUBLIQUE DU BENIN

\*\*\*\*\*



MINISTERE DU PLAN ET DU DEVELOPPEMENT

INSTITUT NATIONAL DE LA STATISTIQUE ET DE L'ANALYSE ECONOMIQUE

(INSAE)

\*\*\*\*\*



CAHIER DES VILLAGES ET QUARTIERS DE VILLE  
DU DEPARTEMENT DES COLLINES



Schweizerische Eidgenossenschaft  
Confédération suisse  
Confederazione Svizzera  
Confederaziun svizra

Direction du développement  
et de la coopération DDC



Août 2016

## PREFACE

La nécessité de disposer de données pertinentes, fiables, diversifiées, désagrégées jusqu'au niveau géographique le plus fin et à jour, est unanimement reconnue par la communauté internationale. Appréciant ce besoin d'information, de nombreuses opérations statistiques sont réalisées par l'Institut National de la Statistique et de l'Analyse Economique (INSAE) dans le but de permettre la prise de décision éclairée. Au titre de ces opérations, le Recensement Général de la Population et de l'Habitation (RGPH) figure en première ligne comme étant la source qui permet de disposer de façon exhaustive des données jusqu'aux plus petites unités administratives en l'occurrence les villages et les quartiers de ville.

Les travaux de traitement des données collectées, lors du dénombrement du quatrième Recensement Général de la Population et de l'Habitation (RGPH-4) qui s'est déroulé en mai 2013 sur toute l'étendue du territoire national, ont permis de mettre à la disposition des utilisateurs les statistiques sur les effectifs de population.

En février 2016, l'INSAE a publié un document intitulé "**Effectifs de population des villages et quartiers de ville du Bénin**" qui présente les effectifs de population selon le sexe, le nombre de ménages et la taille moyenne du ménage au niveau national, par département, par commune, par arrondissement et par village ou quartier de ville au Bénin.

Le présent document intitulé "**Cahier des villages et quartiers de ville du département des Collines (RGPH-4, 2013)**" présente, outre les informations sur l'effectif de population et la taille moyenne, l'effectif des ménages agricoles, la structure par groupe d'âges spécifiques et la disponibilité des infrastructures socioéconomiques au niveau départemental, par commune, par arrondissement et par village ou quartier de ville au Bénin.



Directeur Général de l'INSAE

Alexandre S. BIAOU

Prescrit par relevé N°09/PR/SGG/REL du 17 mars 2011, la quatrième édition du Recensement Général de la Population et de l'Habitation (RGPH-4) du Bénin s'est déroulée sur toute l'étendue du territoire national en mai 2013. Plusieurs activités ont concouru à sa réalisation, parmi lesquelles la cartographie censitaire. En effet la cartographie censitaire à l'appui du recensement a consisté à découper tout le territoire national en de petites portions appelées Zones de Dénombrement (ZD). Au cours de la cartographie, des informations ont été collectées sur la disponibilité ou non des infrastructures de santé, d'éducation, d'adduction d'eau etc...dans les villages/quartiers de ville.

Le présent document donne des informations détaillées jusqu'au niveau des villages et quartiers de ville, par arrondissements et communes. Il renseigne sur les effectifs de population, le nombre de ménages, la taille moyenne des ménages, la population agricole, les effectifs de population de certains groupes d'âges utiles spécifiques et des informations sur la disponibilité des infrastructures communautaires.

Il convient de souligner que le point fait sur les centres de santé et les écoles n'intègre pas les centres de santé privés, et les confessionnels, ainsi que les écoles privées ou de type confessionnel.

## **I. Présentation du département**

### **1. Situation géographique**

Situé entre le Togo à l'Ouest le Nigéria à l'Est, l'actuel département des Collines a été détaché de l'ancien département du Zou lors de la réforme administrative de 1999 par la loi du 15 janvier 1999. Il est limité au Nord par les départements de la Donga, du Borgou, au Sud par ceux du Zou et du Plateau. Il couvre une superficie de 13 931 km<sup>2</sup> et est constitué de six (6) communes que sont Bantè, Dassa-Zoumè, Glazoué, Ouèssè, Savalou et Savè. Ces communes sont subdivisées en 60 arrondissements et 297 villages et quartiers de ville.

### **2. Milieu naturel**

Le département des Collines appartient intégralement à la zone de climat soudano-guinéen à 2 saisons pluvieuses et deux saisons sèches avec des aléas. Le nombre total normal de jours de pluie dans l'année varie entre 80 et 110. Il en résulte quatre saisons :

- une saison des pluies principale : de mars à juillet ;
- une saison sèche mineure: d'août à septembre ;
- une saison des pluies mineure: d'octobre à novembre ;
- une saison sèche principale: de décembre à mars.

La zone est assez homogène, couvrant une pénéplaine modelée sur un socle précambien et dominé par des collines de 300 m en moyenne d'altitude. La savane arborée à Daniella Oliveiri est la végétation dominante de la zone et est plus prononcée vers le nord. Les essences les plus répandues de nos jours sont le karité, le néré et le caïlcédrat. L'iroko a presque disparu.

Le département des Collines a un réseau hydrographique peu important. Néanmoins, quelques rivières permettent d'assurer partiellement la couverture des besoins en eau des populations. Mais, l'insalubrité de ces eaux expose les populations à de nombreuses maladies dont notamment le ver de guinée ou la dracunculose qui handicape les actifs agricoles sur une longue période de l'année.

La zone abrite quelques forêts classées, fortement menacées par les actions anthropiques: la recherche de terres fertiles ; l'exploitation de bois d'œuvre et de chauffage. L'Etat a contribué à la valorisation et à la sauvegarde du patrimoine forestier par des plantations de domaines de teck et d'anacardiens.

Les sols sont de type ferrugineux tropical sur socle cristallin aux caractéristiques très variables. Dans le département, on note encore une disponibilité des terres avec cependant une forte tendance à la réduction dans les localités de Dassa, Savalou et Savè à cause des collines.

On rencontre également des sols noirs et hydromorphes dans les vallées des fleuves et des rivières qui traversent la zone.

### **3. Caractéristiques démographiques**

Selon les résultats du quatrième Recensement Général de la Population et de l'Habitation, la population de ce département s'élève à 717 477 habitants contre 535 923 habitants en 2002. La répartition par sexe de cette population reflète la tendance observée au niveau national. En effet, on enregistre 50,7% pour le sexe féminin contre 49,3% pour la population masculine. La densité de population de cette entité territoriale est passée de 38 habitants au km<sup>2</sup> en 2002 à 52 habitants au km<sup>2</sup> en 2013. Cette densité varie considérablement à l'intérieur du département entre 39 habitants au Km<sup>2</sup> dans la commune de Savè à 71 habitants au Km<sup>2</sup> dans la commune de Glazoué. Le rapport de masculinité y est passé de 95,1 hommes pour 100 femmes en 2002 à 97,2 hommes pour 100 femmes en 2013. Cinq communes sur les six (6) que compte le département ont franchi la barre des 100 000 habitants au recensement de 2013. Il s'agit de : Bantè (107 181 habitants), Dassa-Zoumè (112 122 habitants), Glazoué (124 431 habitants), Ouèssè (142 017 habitants) et Savalou (144 549 habitants). Le département regroupe essentiellement deux grands groupes ethniques : les Yoruba et apparentés (46,2%) et les Fon et apparentés (38,5%),. On y retrouve également les Peulh ou Peul dans une proportion de 5,6%. Sur le plan religieux, les populations des Collines sont surtout des catholiques (37,2%), les musulmans pour 16,3% et Autres chrétiens (10,5%). On y a dénombré 7,1% de personnes sans aucune religion.

### **4. Infrastructures sociocommunautaires**

Le département des Collines dispose du point de vue des infrastructures sanitaires, de 03 zones sanitaires, 53 centres de santé pour 60 arrondissements, 01 dispensaire et 146 maternités.

L'accès à l'eau potable semble poser encore d'énormes difficultés aux populations. Trois ménages sur quatre (75,1%) ont accès l'eau potable selon le RGPH-4. Sur le plan des infrastructures scolaires, on note un effort important car presque tous les villages et quartiers de ville disposent d'une école primaire et des collèges à 1<sup>er</sup> cycle et 2<sup>ème</sup> cycle sont présents dans beaucoup d'arrondissements.

### **5. Activités économiques du département**

Le tableau 1 présente la distribution en pourcentage de la population active par commune selon les branches d'activités dans le département des Collines. A la lecture de ce tableau, il ressort que les branches d'activités les plus dominantes dans ces différentes communes sont d'abord l'Agriculture, Pêche et Chasses, ensuite le commerce, restauration et hébergement et enfin, Industries manufacturières.

La commune de Glazoué (63,6%) et celle de Dassa-Zoumé (63,5%) sont pratiquement les premières dans le domaine de l'agriculture, pêche et chasses. Quant à la branche d'activité commerce, restauration et hébergement, les communes de Savè (22,4%) et de Ouèssè (16,2%) sont celles dans lesquelles elle est plus dominante. Il en est de même pour la commune de Savè qui occupe une place importante dans la branche « Industries manufacturières » avec (12,2%).

<b>Tableau 1: Activités économiques</b>							
Distribution en pourcentage de la population active par commune selon les branches d'activités							
	Ensemble	Communes des Collines					
		Bantè	Dassa-Zoume	Glazoué	Ouèssè	Savalou	Savè
<b>Branches d'activités</b>							
Agriculture, Pêche et Chasses	60,4	60,9	63,5	63,6	59,6	63	50,5
Industries extractives	0,1	0,0	0,1	0,1	0	0	0,1
Industries manufacturières	10,3	10,2	8,6	9,5	10,9	10,5	12,2
Eau, Electricité, Gaz, Assainissement, Traitement des déchets et Dépollution	0,1	0,0	0,1	0,1	0	0	0,1
Bâtiment et Travaux publiques	2,1	2,5	2,1	2,8	2	1,8	1,9
Commerce, Restauration et Hébergement	14,8	15,0	12,4	10,6	16,2	13	22,4
Transport et Communication	2,8	1,9	3,1	2,5	3,1	2,8	3,4
Banque et Assurance	0,1	0,1	0,1	0,1	0	0	0,1
Autres services	8,6	8,8	9,2	9,7	7,4	8,3	8,9
Non Déclarées	0,7	0,5	0,8	1	0,7	0,6	0,5
Total	100,0	100,0	100	100	100	100	100
Effectif	245 232	36 484	36 623	38 229	47 535	51 140	35 221

Source: INSAE, RGPH4-2013

## 6. Activités agricoles

### o Ménages agricoles par commune

Le tableau 2 fait l'effectif des ménages agricoles par commune et par sexe du chef de ménage dans le département des Collines. Il ressort de ce tableau que ce département compte, 67 815 ménages agricoles dont 56 295 dirigés par des hommes et 11 520 dirigés par des femmes. Dans chacune des communes, les ménages agricoles dirigés par les hommes sont supérieurs à ceux dirigés par les femmes. Cependant, le nombre de ménages agricoles dirigé par les femmes est plus important dans la commune de Savalou (2 987). Il est plus faible dans la commune de Savè (639).

<b>Tableau 2: Ménages agricoles</b>							
Effectif des chefs de ménages agricoles par commune et selon le sexe dans le département des Collines							
	Communes des Collines						Effectif
	Bantè	Dassa-zoumè	Glazoué	Ouèssè	Savalou	Savè	
Ménages agricoles	10 427	11 268	11 230	12 499	14 864	7 527	67 815
Masculin	8 249	9 127	8 971	11 183	11 877	6 888	56 295
Féminin	2 178	2 141	2 259	1 316	2 987	639	11 520

Source : INSAE, RGPH4-2013

### o Principaux domaines d'activités agricoles par commune

Le tableau 3 montre la distribution en pourcentage des ménages agricoles par commune selon les principaux domaines d'activités. De ce tableau, il ressort que plus de 95% des ménages

agricoles exercent dans le domaine végétal. La commune de Bantè (99,0%) détient la plus forte proportion. Par contre, les domaines animal et halieutique sont pratiquement inexistantes dans toutes les communes.

<b>Tableau 3: Principaux domaines d'activités agricoles</b>							
Distribution en pourcentage des ménages agricoles par commune selon les principaux domaines d'activités							
	<b>Communes des Collines</b>						
	Ensemble	Bantè	Dassa-zoumè	Glazoué	Ouèssè	Savalou	Savè
Principaux domaines agricoles							
Végétal	97,6	99,0	97,9	97,5	97,5	97,3	96,1
Animal	2,1	1,0	1,8	2,1	2,0	2,5	3,5
Halieutique	0,1	0,0	0,0	0,1	0,0	0,0	0,4
Autre	0,2	0,0	0,2	0,3	0,4	0,1	0,0
Total	100,0	100,0	100,0	100,0	100,0	100,0	100,0
Effectif	79 363	12 399	13 204	13 265	14 151	17 170	9 174

Source : INSAE, RGPH4-2013

- o Les 10 premières cultures
  - le manioc et l'igname sont les deux produits les plus cultivés par les ménages agricoles dans presque toutes les communes du département des Collines ;
  - le soja et le maïs occupent également une place non négligeable parmi les produits les plus cultivés dans ce département

<b>Tableau 4: Produits agricoles les plus cultivés</b>											
Distribution en pourcentage des ménages agricoles par commune selon les 10 produits les plus cultivés durant la campagne 2012-2013											
<b>Communes des Collines</b>											
Bantè		Dassa-zoumè		Glazoué		Ouèssè		Savalou		Savè	
Manioc	40,2	Manioc	33,7	Igname	21,8	Manioc	48,0	Manioc	22,8	Manioc	37,8
Igname	26,3	Soja	13,5	Soja	16,8	Igname	19,8	Igname	21,2	Igname	18,2
Maïs	13,8	Maïs	12,8	Manioc	14,6	Arachides	14,3	Maïs	19,1	Soja	15,0
Soja	7,4	Igname	11,5	Maïs	14,3	Maïs	8,0	Soja	9,8	Maïs	8,8
Riz	3,8	Arachides	8,4	Riz	13,1	Sorgho/Mil/fonio	1,8	Arachides	7,2	Arachides	7,2
Arachides	1,2	Riz	6,2	Arachides	8,9	Soja	1,6	Haricots/Niébè	6,1	Lait frais (chèvres, vaches)	3,1
Poivre, ail, épices	1,1	Haricots/Niébè	5,3	Haricots/Niébè	3,6	Haricots/Niébè	1,0	Riz	3,5	Riz	2,2
Anacarde	1,0	Sorgho/Mil/fonio	2,2	Lait frais (chèvres, vaches)	1,7	Lait frais (chèvres, vaches)	0,9	Sorgho/Mil/fonio	2,3	Sorgho/Mil/fonio	1,9
Lait frais (chèvres, vaches)	1,0	Lait frais (chèvres, vaches)	2,0	Anacarde	1,2	Bœufs	0,8	Lait frais (chèvres, vaches)	2,1	Haricots/Niébè	1,3
Sorgho/Mil/fonio	0,9	Légumes fraîches	1,1	Sorgho/Mil/fonio	0,7	Légumes fraîches	0,7	Anacarde	1,4	Viande	0,6

Source : INSAE, RGPH4-2013



- Produits agricoles du PRSA par commune
  - Sur les treize (13) produits du Programme de Relance du Secteur Agricole (PRSA), les cultures céréalières (54,1%) et les tubercules (34,2%) viennent en tête en terme de production des ménages agricoles du département ;
  - Les mêmes tendances s'observent dans les communes.

**Tableau 5: Produits agricoles du PRSA**

Distribution en pourcentage des ménages agricoles par commune selon les produits agricoles du PRSA

	Communes des Collines						
	Ensemble	Bantè	Dassa	Glazoué	Ouèssè	Savalou	Savè
<b>Produits agricoles PRSA</b>							
<b>Cultures de rente</b>	9,5	11,1	6,2	8,3	7,8	13,5	8,9
Coton	3,6	1,4	4,2	4,1	1,4	7,5	1,5
Palmier à huile	0,4	0,5	0,4	0,2	0,1	0,6	0,4
Ananas	0,2	0,3	0,2	0,2	0,2	0,2	0,3
Anacarde	5,4	8,8	1,5	3,8	6,1	5,3	6,8
<b>Cultures céréalières</b>	54,1	48,2	61,2	65,7	46,8	54,8	48,0
Maïs	50,1	45,0	56,4	54,0	46,1	52,0	46,4
Riz	4,0	3,2	4,8	11,7	0,6	2,8	1,6
<b>Tubercules</b>	34,2	39,7	30,3	23,9	44,1	29,1	38,7
Manioc	22,5	25,9	23,0	10,2	32,8	16,4	28,1
Ignames	11,7	13,8	7,2	13,7	11,3	12,7	10,7
<b>Elevage</b>	2,1	1,0	2,3	2,0	1,3	2,6	3,8
Viande	1,0	0,5	1,0	1,0	0,7	1,3	1,8
Lait	1,0	0,5	1,2	1,0	0,5	1,2	1,8
Œuf	0,1	0,0	0,1	0,0	0,1	0,1	0,2
<b>Pêche ou aquaculture</b>	0,1	0,0	0,1	0,1	0,1	0,0	0,5
Poisson	0,1	0,0	0,1	0,1	0,1	0,0	0,3
Crevette	0,0	0,0	0,0	0,1	0,0	0,0	0,2
<b>Total</b>	100,0	100,0	100,0	100,0	100,0	100,0	100,0
<b>Effectif</b>	134 882	23 163	21 298	21 303	24 993	28 511	15 614

Source : INSAE, RGPH4-2013

- Types d'équipement

Le tableau 6 présente la distribution en pourcentage des ménages agricoles par commune du département des Collines selon le type d'équipement. Ce tableau montre que l'équipement traditionnel est plus utilisé par les ménages agricoles (98,9%), et ceci dans toutes les communes sans exception.

**Tableau 6: Activités agricoles**

Distribution en pourcentage des ménages agricoles par commune selon le type d'équipement

	Communes des Collines						
	Ensemble	Bantè	Dassa-zoumè	Glazoue	Ouesse	Savalou	Savè
<b>Type d'équipement</b>							
Traditionnel	98,9	99,4	97,3	99,0	98,8	99,6	99,3
Attelage	0,2	0,1	0,4	0,4	0,1	0,2	0,1
Mécanique	0,1	0,1	0,0	0,1	0,1	0,1	0,1
Traditionnel et attelage	0,6	0,2	2,0	0,4	1,0	0,1	0,2
Traditionnel et mécanique	0,1	0,2	0,2	0,2	0,1	0,1	0,2
Total	100,0	100,0	100,0	100,0	100,0	100,0	100,0
Effectif	73951	11665	12356	12262	13211	15923	8534

Source : INSAE, RGPH4-2013

## 7. Pauvreté dans les communes




Le RGPH4 a permis de calculer un certain nombre d'indicateurs dont il faut retenir ici principalement les différentes formes de pauvreté ci-après à travers le tableau suivant.

**Tableau 7 : Principaux indicateurs de pauvreté**

Indicateurs	Ensemble	Urbain	Rural	Communes des Collines					
				Bantè	Dassa	Glazoué	Ouèssè	Savalou	Savè
IPH <sup>1</sup>	32,4	24,9	35,3	28,8	31,7	29,4	37,4	34,3	31,5
Incidence de la pauvreté non monétaire <sup>2</sup>	15,9	18,6	14,9	11,1	30,1	12,4	14,7	13,6	14,8
Incidence de la pauvreté d'existence <sup>3</sup>	27,9	16,1	32,3	17,8	39,1	24	35,4	19,5	33
Taux de pauvreté multidimensionnelle <sup>4</sup>	33,9	20,6	38,8	23,6	38,7	28,7	39,4	36,8	33,6

Source : INSAE, RGPH4-2013




<sup>1</sup>IPH : Indice de Pauvreté Humaine, il est calculé à partir de trois indicateurs que sont :

-  Pourcentage de la population n'ayant pas accès à l'eau potable ;
-  Taux d'analphabétisme de la population ;
-  Taux de mortalité infanto-juvénile

<sup>2</sup>IPNM : Incidence de la pauvreté non monétaire calculée à partir des variables de conditions de vie des ménages et des biens possédés

<sup>3</sup>Incidence de la Pauvreté d'Existence : calculé à partir des variables des conditions de vie des ménages seulement

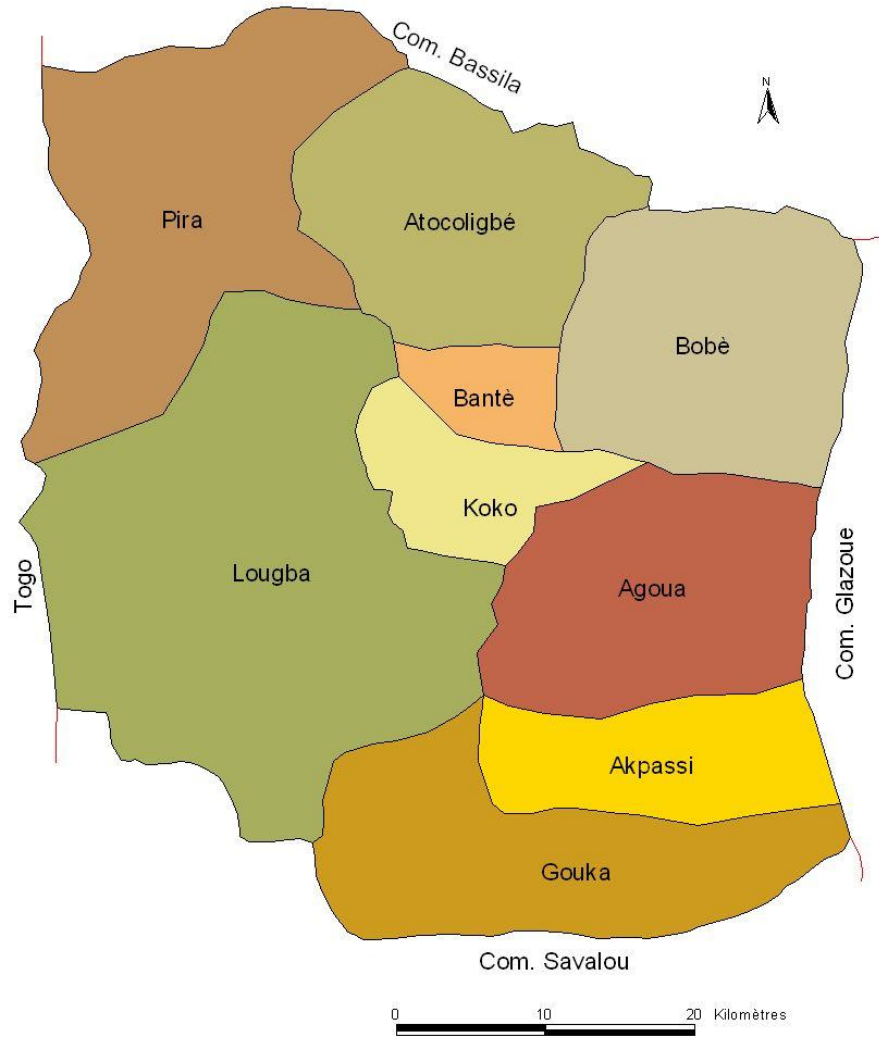
<sup>4</sup>TPM : Taux de Pauvreté Multidimensionnelle : calculé sur la base de 9 privations, la malnutrition n'a pas été prise en compte au niveau de la composante santé :

-  **Santé** : insuffisance pondérale, décès des enfants de moins de 5 ans dans le ménage ;
-  **Education** : Personne du ménage n'ayant pas dépassé le primaire, au moins un enfant en âge scolaire ne fréquente pas l'école ;
-  **Condition de vie** : Pas d'électricité, Aucun accès à l'eau potable ou eau améliorée, Aucun accès à des moyens d'assainissement adéquats, l'habitation a des sols sales (matériaux non définitifs), le ménage utilise des combustibles de cuisson "sales" (bois de chauffage, charbon de bois, etc.), le ménage ne possède ni de voiture ni de motocyclette et possède tout au plus l'un des biens suivants : bicyclette, radio, réfrigérateur, téléphone ou téléviseur).

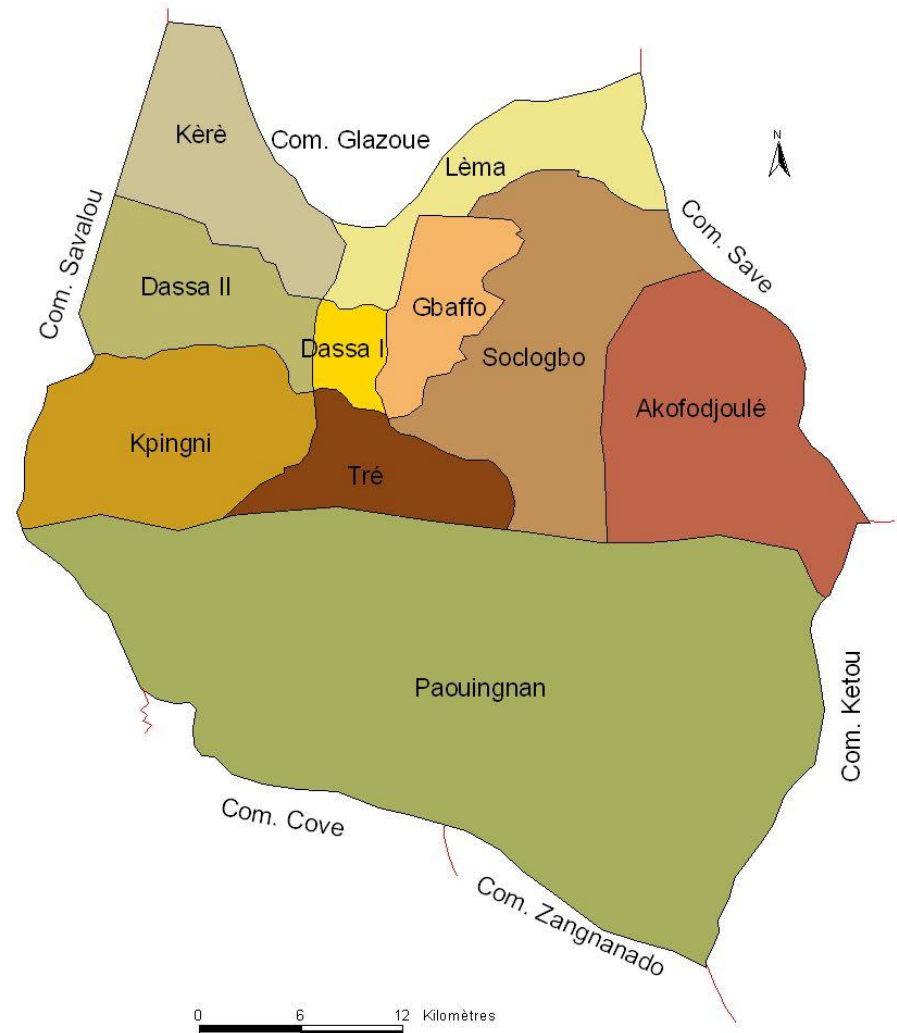
**Carte communes du département des Collines**



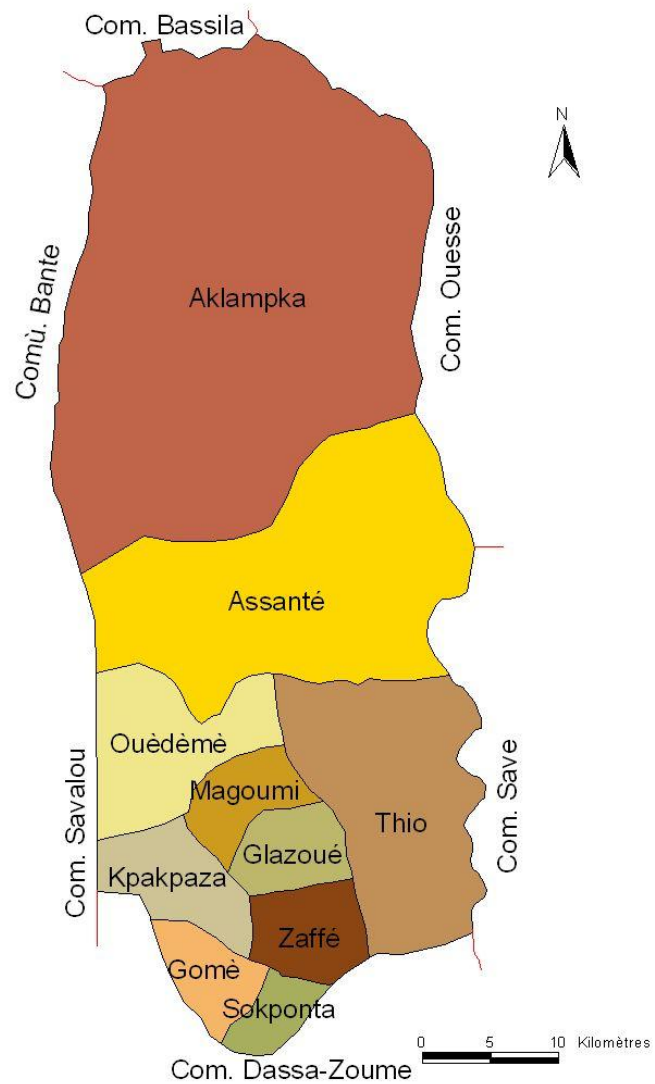
**Carte de la commune de Bantè**



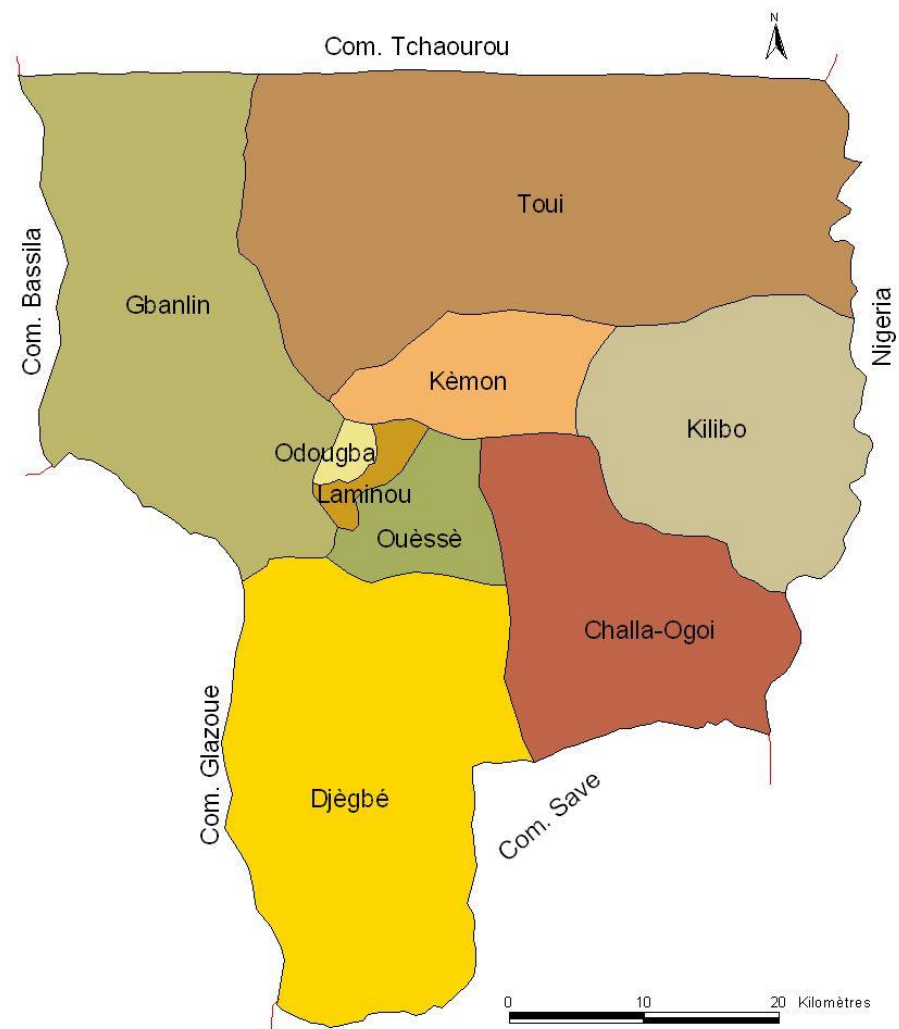
**Carte de la commune de Dassa-Zoumè**



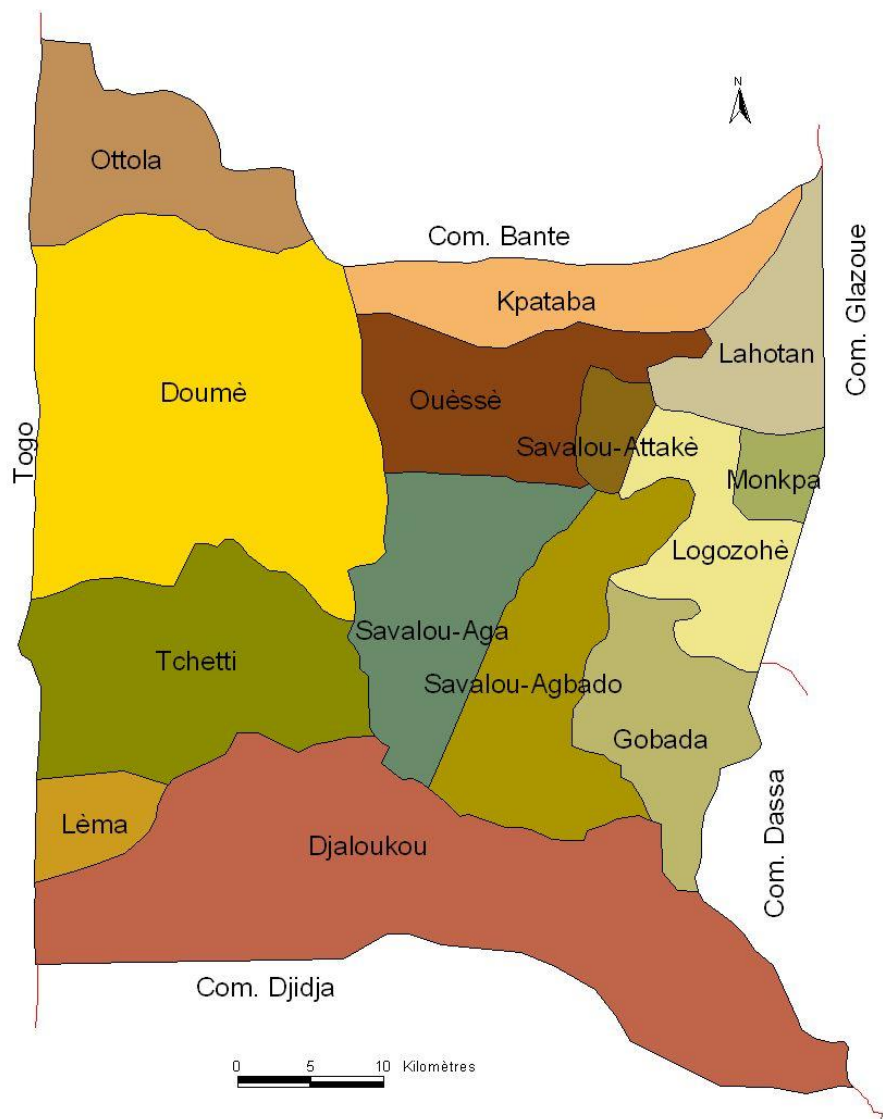
Carte de la commune de Glazoué



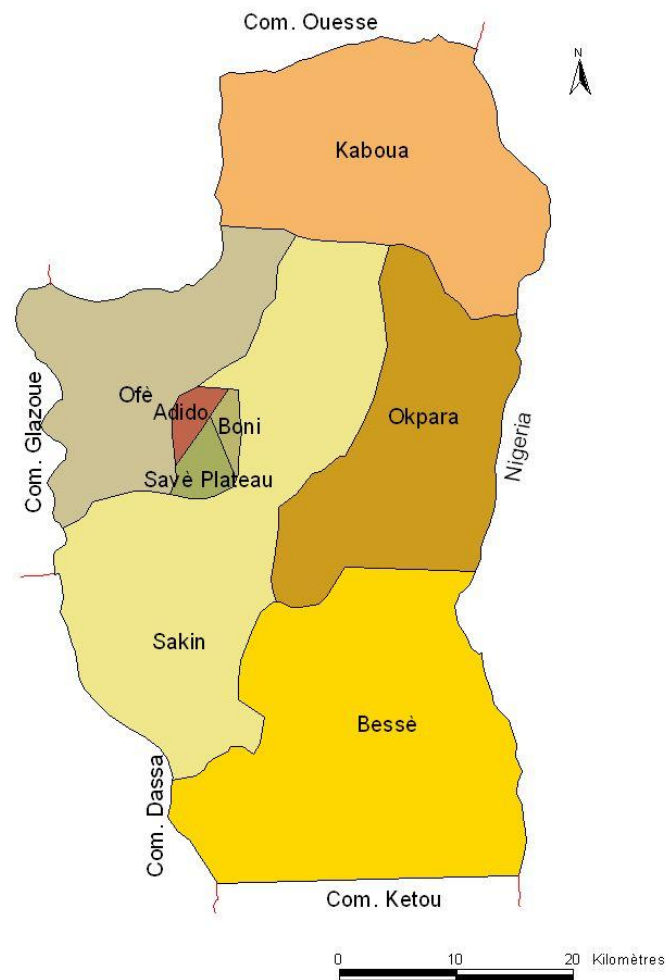
Carte de la commune de Ouèssè



Carte de la commune de Savalou



Carte de la commune de Savè



## II. DONNEES SOCIO DEMOGRAPHIQUES ET COMMUNAUTAIRES

CARACTERISTIQUES DEMOGRAPHIQUES ET EQUIPEMENTS SOCIOCOMMUNAUTAIRES DES UNITES ADMINISTRATIVES																					
DIVISIONS ADMINISTRATIVES	TOUS MENAGES					EXPLOITATION AGRICOLE		STRUCTURE DE LA POPULATION						ACCES A L'EAU POTABLE		INFRASTRUCTURES DE L'EDUCATION			INFRASTRUCTURES DE SANTE		
	Nomb re de méné ges	Populat ion Totale	Masc ulin	Femi nin	Taille méné ge	Population agricole	Ménage agricole	0-5 ans	6-11 ans	0-14 ans	15-59 ans	60 ans &+	18 ans &+	% des ménage s	Disponibilit é en eau potable	Ecole primaire	Collège 1 <sup>er</sup> cycle	Collège 1 <sup>er</sup> et 2 <sup>nd</sup> cycle	Dispens aire	Mater nité	CS comp let
<b>DEP: COLLINES</b>	129	717	353	363	5,6	439 821	67 815	141	133	335	347	34	331	75,0	Oui	554	57	26	12	10	57
<b>COM: BANTE</b>	18	107	52	54	5,9	71 919	10 427	21	20	50	51	5	48	78,2	Oui	68	14	2	0	0	9
<b>ARROND: AGOUA</b>	1 544	8 078	3 984	4 094	5,2	5 987	1 040	1 736	1 510	3 894	3 831	353	3 582	97,4	Oui	6	1	0	0	0	1
KLOUBOU	186	929	456	473	5,0	826	149	201	172	434	450	45	448	98,4	Oui	1	0	0	0	0	0
N'TCHON	552	2 856	1 423	1 433	5,2	2 100	369	612	535	1 393	1 350	113	1 247	98,4	Oui	4	0	0	0	0	0
AGOUA N'TCHOTCHE	806	4 293	2 105	2 188	5,3	3 061	522	923	803	2 067	2 031	195	1 887	96,5	Oui	1	1	0	0	0	1
<b>ARROND: AKPASSI</b>	2 215	12 967	6 407	6 560	5,9	9 210	1 378	2 418	2 323	5 882	6 381	704	6 057	63,0	Oui	8	1	0	0	0	1
BANON	336	2 137	1 068	1 069	6,4	1 804	262	404	410	1 007	1 025	105	960	58,6	Oui	2	0	0	0	0	1
ILLAGBO	721	3 923	1 971	1 952	5,4	2 252	343	692	698	1 725	1 992	206	1 878	72,4	Oui	3	0	0	0	0	0
ILLARE	794	5 038	2 440	2 598	6,3	3 964	571	961	872	2 294	2 478	266	2 348	69,6	Oui	2	0	0	0	0	0
OLOTO	364	1 869	928	941	5,1	1 190	202	361	343	856	886	127	871	34,1	Non	1	1	0	0	0	0
<b>ARROND: ATOKOLIGBE</b>	2 061	12 863	6 306	6 557	6,2	9 591	1 371	2 518	2 562	6 262	6 008	593	5 656	90,7	Oui	10	4	0	0	0	1
AGBON	802	4 523	2 253	2 270	5,6	2 713	450	874	885	2 130	2 181	212	2 070	96,9	Oui	4	1	0	0	0	0
ALoba	351	2 691	1 295	1 396	7,7	2 495	308	561	585	1 426	1 162	103	1 078	90,9	Oui	2	1	0	0	0	0
ATOKOLIBE	488	3 268	1 627	1 641	6,7	2 452	314	619	624	1 538	1 576	154	1 461	80,5	Oui	1	1	0	0	0	0
MALOMI	420	2 381	1 131	1 250	5,7	1 931	299	464	468	1 168	1 089	124	1 047	90,7	Oui	3	1	0	0	0	1
<b>ARROND: BOBE</b>	1 175	7 494	3 791	3 703	6,4	6 657	978	1 723	1 482	3 793	3 419	282	3 207	78,1	Oui	5	1	0	0	0	1
ASSABA	383	2 375	1 225	1 150	6,2	2 118	321	558	481	1 225	1 065	85	997	91,1	Oui	2	0	0	0	0	0
BOBE	262	1 655	809	846	6,3	1 425	211	355	318	815	768	72	711	93,1	Oui	1	1	0	0	0	1
DJAGBALO	530	3 464	1 757	1 707	6,5	3 114	446	810	683	1 753	1 586	125	1 499	61,3	Oui	2	0	0	0	0	0
<b>ARROND: GOUKA</b>	3 175	17 673	8 565	9 108	5,6	10 270	1 556	3 373	3 372	8 336	8 596	741	7 943	90,2	Oui	16	3	1	0	0	1
GALATA	355	2 248	1 067	1 181	6,3	2 026	297	458	473	1 143	1 019	86	949	90,4	Oui	2	1	0	0	0	0
GBEDJE	467	2 686	1 308	1 378	5,8	2 421	391	630	543	1 401	1 161	124	1 127	92,5	Oui	5	0	0	0	0	0
GOUKA	772	4 665	2 224	2 441	6,0	2 501	348	890	874	2 167	2 263	235	2 125	84,2	Oui	3	0	0	0	0	1
MAMATCHOKPE	291	1 360	630	730	4,7	1 010	204	268	251	657	659	44	610	97,3	Oui	1	0	0	0	0	0

**CARACTERISTIQUES DEMOGRAPHIQUES ET EQUIPEMENTS SOCIOCOMMUNAUTAIRES DES UNITES ADMINISTRATIVES**

DIVISIONS ADMINISTRATIVES	TOUS MENAGES					EXPLOITATION AGRICOLE		STRUCTURE DE LA POPULATION						ACCES A L'EAU POTABLE		INFRASTRUCTURES DE L'EDUCATION			INFRASTRUCTURES DE SANTE		
	Nomb re de ména ges	Populat ion Totale	Masc ulin	Femi nin	Taille mena ge	Population agricole	Ménage agricole	0-5 ans	6-11 ans	0-14 ans	15-59 ans	60 ans &+	18 ans &+	% des ménage s	Disponibilit é en eau potable	Ecole primaire	Collège 1 <sup>er</sup> cycle	Collège 1 <sup>er</sup> et 2 <sup>nd</sup> cycle	Dispens aire	Mater nité	CS comp let
MAYAMON	679	3 096	1 537	1 559	4,6	525	78	509	553	1 368	1 615	113	1 398	85,9	Oui	2	1	0	0	0	0
SAKO	203	1 351	641	710	6,7	1 101	147	238	256	624	662	65	627	96,6	Oui	2	1	0	0	0	0
ZOHOUNGO ZOGON	408	2 267	1 158	1 109	5,6	686	91	380	422	976	1 217	74	1 107	97,5	Oui	1	0	1	0	0	0
<b>ARROND: KOKO</b>	<b>1 078</b>	<b>7 259</b>	<b>3 579</b>	<b>3 680</b>	<b>6,7</b>	<b>5 916</b>	<b>762</b>	<b>1 400</b>	<b>1 351</b>	<b>3 374</b>	<b>3 520</b>	<b>365</b>	<b>3 313</b>	91,5	Oui	3	1	0	0	0	1
AKPAKA	65	451	221	230	6,9	447	61	95	87	221	213	17	196	95,4	Oui	0	0	0	0	0	0
ITCHOCOBO	596	3 939	1 968	1 971	6,6	3 081	399	771	731	1 854	1 889	196	1 806	88,6	Oui	1	1	0	0	0	1
ISSALE	417	2 869	1 390	1 479	6,9	2 388	302	534	533	1 299	1 418	152	1 311	95,0	Oui	2	0	0	0	0	0
<b>ARROND: LOUGBA</b>	<b>1 145</b>	<b>8 380</b>	<b>4 090</b>	<b>4 290</b>	<b>7,3</b>	<b>6 867</b>	<b>853</b>	<b>1 798</b>	<b>1 499</b>	<b>4 055</b>	<b>3 944</b>	<b>381</b>	<b>3 768</b>	73,4	Oui	6	1	0	0	0	1
LOUGBA AGONGNI	295	1 956	920	1 036	6,6	1 546	208	403	362	975	894	87	847	64,1	Oui	2	0	0	0	0	0
GOCHA	359	2 525	1 246	1 279	7,0	2 148	296	658	445	1 274	1 156	95	1 107	75,8	Oui	2	0	0	0	0	0
LOUGBA KOTAKPA	491	3 899	1 924	1 975	7,9	3 173	349	737	692	1 806	1 894	199	1 814	77,4	Oui	2	1	0	0	0	1
<b>ARROND: PIRA</b>	<b>2 357</b>	<b>14 785</b>	<b>7 206</b>	<b>7 579</b>	<b>6,3</b>	<b>10 154</b>	<b>1 411</b>	<b>3 053</b>	<b>2 823</b>	<b>7 054</b>	<b>6 908</b>	<b>823</b>	<b>6 688</b>	71,9	Oui	8	2	0	0	0	1
PIRA ADJIGO	1 053	6 315	3 033	3 282	6,0	4 219	602	1 274	1 211	3 012	2 966	337	2 849	69,3	Oui	5	0	0	0	0	0
PIRA IDI-OGOU	879	5 727	2 846	2 881	6,5	3 630	489	1 138	1 062	2 638	2 770	319	2 666	73,3	Oui	1	1	0	0	0	0
OKOUTA-OSSE	425	2 743	1 327	1 416	6,5	2 305	320	641	550	1 404	1 172	167	1 173	75,5	Oui	2	1	0	0	0	1
<b>ARROND: BANTE</b>	<b>3 465</b>	<b>17 682</b>	<b>8 588</b>	<b>9 094</b>	<b>5,1</b>	<b>7 267</b>	<b>1 078</b>	<b>3 263</b>	<b>3 117</b>	<b>7 893</b>	<b>8 912</b>	<b>877</b>	<b>8 449</b>	62,5	Oui	6	0	1	0	0	1
ADJANTE	275	1 510	725	785	5,5	820	128	284	291	724	721	65	676	76,4	Oui	2	0	0	0	0	0
BASSON	968	5 237	2 493	2 744	5,4	2 006	272	969	919	2 342	2 605	290	2 507	60,4	Oui	2	0	0	0	0	0
GBEGAMEY	1 485	7 177	3 554	3 623	4,8	2 750	422	1 313	1 236	3 131	3 705	341	3 505	49,1	Non	2	0	1	0	0	1
ILELAKOUN	737	3 758	1 816	1 942	5,1	1 691	256	697	671	1 696	1 881	181	1 761	86,8	Oui	0	0	0	0	0	0
<b>COM: DASSA-ZOUME</b>	<b>22</b>	<b>112</b>	<b>54</b>	<b>57</b>	<b>5,0</b>	<b>64 430</b>	<b>11 268</b>	<b>22</b>	<b>20</b>	<b>52</b>	<b>53</b>	<b>6</b>	<b>52</b>	92,3	Oui	105	12	7	3	3	9
<b>ARROND: AKOFODJOLE</b>	<b>647</b>	<b>122</b>	<b>366</b>	<b>756</b>	<b>5,0</b>	<b>64 430</b>	<b>11 268</b>	<b>512</b>	<b>541</b>	<b>336</b>	<b>605</b>	<b>181</b>	<b>333</b>	92,3	Oui	105	12	7	3	3	9
<b>ARROND: AKOFODJOLE</b>	<b>1 330</b>	<b>7 548</b>	<b>3 674</b>	<b>3 874</b>	<b>5,7</b>	<b>6 213</b>	<b>1 056</b>	<b>1 697</b>	<b>1 486</b>	<b>3 827</b>	<b>3 415</b>	<b>306</b>	<b>3 249</b>	88,8	Oui	8	2	0	0	0	1
AGONDOKPO	96	450	211	239	4,7	448	94	91	95	231	202	17	178	88,5	Oui	0	0	0	0	0	0
AKOFODJOLE	222	1 239	615	624	5,6	528	89	259	223	622	556	61	520	99,1	Oui	1	1	0	0	0	0
ATINKPAYE	507	3 047	1 439	1 608	6,0	2 900	465	689	642	1 582	1 358	107	1 298	93,9	Oui	3	0	0	0	0	0
BANIGBE	280	1 613	794	819	5,8	1 498	252	376	310	813	734	66	692	95,7	Oui	2	1	0	0	0	0
BETEKOUKOU	225	1 199	615	584	5,3	839	156	282	216	579	565	55	561	58,7	Oui	2	0	0	0	0	1



**CARACTERISTIQUES DEMOGRAPHIQUES ET EQUIPEMENTS SOCIOCOMMUNAUTAIRES DES UNITES ADMINISTRATIVES**

DIVISIONS ADMINISTRATIVES	TOUS MENAGES					EXPLOITATION AGRICOLE		STRUCTURE DE LA POPULATION						ACCES A L'EAU POTABLE		INFRASTRUCTURES DE L'EDUCATION			INFRASTRUCTURES DE SANTE		
	Nomb re de ména ges	Populat ion Totale	Masc ulin	Femi nin	Taille mena ge	Population agricole	Ménage agricole	0-5 ans	6-11 ans	0-14 ans	15-59 ans	60 ans &+	18 ans &+	% des ménage s	Disponibilit é en eau potable	Ecole primaire	Collège 1 <sup>er</sup> cycle	Collège 1 <sup>er</sup> et 2 <sup>nd</sup> cycle	Dispens aire	Mater nité	CS comp let
<b>ARROND: GBAFFO</b>	<b>813</b>	<b>3 875</b>	<b>1 892</b>	<b>1 983</b>	<b>4,8</b>	<b>2 574</b>	<b>455</b>	<b>768</b>	<b>675</b>	<b>1 768</b>	<b>1 810</b>	<b>297</b>	<b>1 843</b>	93,1	Oui	7	0	1	0	0	1
AWAVA	188	1 012	517	495	5,4	722	124	238	193	510	437	65	434	93,1	Oui	2	0	0	0	0	0
DOVI SOME	98	529	237	292	5,4	427	68	99	90	237	260	32	260	99,0	Oui	1	0	0	0	0	0
GBAFFO	357	1 452	706	746	4,1	758	158	236	243	621	701	130	716	96,4	Oui	2	0	1	0	0	1
GNONKPINGNON	170	882	432	450	5,2	667	105	195	149	400	412	70	433	82,9	Oui	2	0	0	0	0	0
<b>ARROND: KERE</b>	<b>1 877</b>	<b>9 374</b>	<b>4 422</b>	<b>4 952</b>	<b>5,0</b>	<b>7 459</b>	<b>1 323</b>	<b>1 812</b>	<b>1 740</b>	<b>4 334</b>	<b>4 344</b>	<b>696</b>	<b>4 383</b>	97,8	Oui	12	2	1	0	0	1
EROKOWARI	181	1 003	463	540	5,5	812	134	193	196	468	455	80	450	100,0	Oui	1	1	0	0	0	0
IGOHO	375	2 122	1 020	1 102	5,7	1 975	339	437	464	1 080	893	149	931	97,9	Oui	2	0	0	0	0	0
ITAGUI	216	1 125	529	596	5,2	933	155	211	183	490	536	99	551	96,8	Oui	2	0	0	0	0	0
KERE	448	2 063	969	1 094	4,6	1 341	238	426	361	933	971	159	994	96,0	Oui	2	0	1	0	0	1
KPAKPADA	144	702	320	382	4,9	529	92	118	116	292	364	46	362	98,6	Oui	2	0	0	0	0	0
AGBAKOSSARE	352	1 639	784	855	4,7	1 355	273	307	301	756	752	131	759	98,0	Oui	2	1	0	0	0	0
TANGBE	161	720	337	383	4,5	514	92	120	119	315	373	32	336	100,0	Oui	1	0	0	0	0	0
<b>ARROND: KPINGNI</b>	<b>1 764</b>	<b>8 264</b>	<b>4 017</b>	<b>4 247</b>	<b>4,7</b>	<b>5 054</b>	<b>972</b>	<b>1 743</b>	<b>1 475</b>	<b>3 835</b>	<b>3 865</b>	<b>564</b>	<b>3 981</b>	92,9	Oui	9	2	0	0	1	1
BAKEMA	117	425	201	224	3,6	119	28	69	63	165	204	56	232	89,7	Oui	1	0	0	0	0	0
FITA	524	3 005	1 485	1 520	5,7	2 254	390	760	551	1 495	1 363	147	1 378	85,1	Oui	3	0	0	0	1	0
KPINGNIN	155	571	281	290	3,7	266	58	86	125	258	247	66	282	97,4	Oui	2	2	0	0	0	1
TOGON	272	1 164	549	615	4,3	773	166	232	210	533	522	109	566	98,9	Oui	1	0	0	0	0	0
VEDJI	696	3 099	1 501	1 598	4,5	1 642	330	596	526	1 384	1 529	186	1 523	95,8	Oui	2	0	0	0	0	0
<b>ARROND: LEMA</b>	<b>960</b>	<b>5 605</b>	<b>2 726</b>	<b>2 879</b>	<b>5,8</b>	<b>4 215</b>	<b>635</b>	<b>1 165</b>	<b>1 145</b>	<b>2 796</b>	<b>2 508</b>	<b>301</b>	<b>2 424</b>	96,7	Oui	5	1	0	0	1	1
AGBAGOULE	217	1 268	599	669	5,8	1 007	155	252	250	623	585	60	549	96,8	Oui	2	0	0	0	0	0
KPAKPA	187	1 029	501	528	5,5	792	124	225	199	505	473	51	456	93,6	Oui	0	0	0	0	1	0
LEMA	359	2 034	1 006	1 028	5,7	1 518	238	427	411	1 004	910	120	903	97,5	Oui	2	1	0	0	0	1
ZANKOUMADON	197	1 274	620	654	6,5	898	118	261	285	664	540	70	516	98,0	Oui	1	0	0	0	0	0
<b>ARROND: PAOUNGNAN</b>	<b>6 210</b>	<b>31 626</b>	<b>15 352</b>	<b>16 274</b>	<b>5,1</b>	<b>20 563</b>	<b>3 570</b>	<b>6 727</b>	<b>6 148</b>	<b>15 504</b>	<b>14 573</b>	<b>1 549</b>	<b>14 204</b>	86,5	Oui	25	3	1	0	2	1
AGBOGBOME	625	3 534	1 719	1 815	5,7	2 204	384	826	763	1 864	1 513	157	1 492	76,6	Oui	3	0	0	0	0	1
AGNANDE	529	2 253	1 116	1 137	4,3	1 050	211	395	375	960	1 163	130	1 118	89,4	Oui	1	0	0	0	0	0

**CARACTERISTIQUES DEMOGRAPHIQUES ET EQUIPEMENTS SOCIOCOMMUNAUTAIRES DES UNITES ADMINISTRATIVES**

DIVISIONS ADMINISTRATIVES	TOUS MENAGES					EXPLOITATION AGRICOLE		STRUCTURE DE LA POPULATION						ACCES A L'EAU POTABLE		INFRASTRUCTURES DE L'EDUCATION			INFRASTRUCTURES DE SANTE		
	Nomb re de ména ges	Populat ion Totale	Masc ulin	Femi nin	Taille mena ge	Population agricole	Ménage agricole	0-5 ans	6-11 ans	0-14 ans	15-59 ans	60 ans &+	18 ans &+	% des ménage s	Disponibilit é en eau potable	Ecole primaire	Collège 1 <sup>er</sup> cycle	Collège 1 <sup>er</sup> et 2 <sup>nd</sup> cycle	Dispens aire	Mater nité	CS comp let
ASSIYO	280	1 618	799	819	5,8	1 311	213	347	348	819	727	72	706	96,4	Oui	2	0	0	0	1	0
DOME	1 062	4 536	2 151	2 385	4,3	1 242	240	829	762	1 985	2 360	191	2 215	89,8	Oui	3	0	0	0	0	0
GBEDAVO	232	1 070	546	524	4,6	845	170	229	199	495	507	68	513	96,6	Oui	1	0	0	0	0	0
GBOWELE	802	4 795	2 294	2 501	6,0	4 109	639	1 113	936	2 441	2 121	233	2 106	89,4	Oui	5	0	0	0	0	0
GOUNSOE	628	3 964	1 946	2 018	6,3	3 743	576	906	845	2 099	1 704	161	1 615	59,9	Oui	2	1	0	0	0	0
HOUNKPOGON	362	1 865	868	997	5,2	1 382	240	437	371	990	803	72	760	93,4	Oui	1	1	0	0	1	0
KINDJI	177	813	382	431	4,6	0	0	151	134	346	398	69	419	84,7	Oui	0	0	1	0	0	0
LISSA	379	2 092	1 034	1 058	5,5	1 963	344	514	427	1 098	907	87	872	88,7	Oui	3	0	0	0	0	0
OUEME	445	1 951	926	1 025	4,4	1 078	218	387	347	902	952	97	935	97,1	Oui	1	0	0	0	0	0
OUISSI	356	1 558	786	772	4,4	1 023	211	272	296	697	738	123	750	93,0	Oui	2	1	0	0	0	0
ZOUTO ATCHERIGBE	333	1 577	785	792	4,7	613	124	321	345	808	680	89	703	87,4	Oui	1	0	0	0	0	0
<b>ARROND: SOCLOGBO</b>	<b>2 287</b>	<b>11 570</b>	<b>5 696</b>	<b>5 874</b>	<b>5,1</b>	<b>8 673</b>	<b>1 540</b>	<b>2 520</b>	<b>2 117</b>	<b>5 575</b>	<b>5 463</b>	<b>532</b>	<b>5 223</b>	95,7	Oui	17	1	1	0	1	1
AGAO	643	3 465	1 726	1 739	5,4	3 091	543	851	669	1 758	1 594	113	1 512	88,8	Oui	4	0	0	0	0	1
AKOBA	202	1 141	557	584	5,6	1 083	187	281	239	613	492	36	463	100,0	Oui	1	0	0	0	0	0
DJIGBE	474	2 231	1 113	1 118	4,7	1 490	258	447	395	1 044	1 058	129	1 014	98,5	Oui	3	0	0	0	0	0
DOGBO	91	494	249	245	5,4	485	88	128	72	239	232	23	228	100,0	Oui	1	0	0	0	0	0
GBONOU	361	1 652	852	800	4,6	345	56	298	267	709	841	102	805	98,6	Oui	1	0	1	0	0	0
MINIFFI	516	2 587	1 199	1 388	5,0	2 179	408	515	475	1 212	1 246	129	1 201	97,3	Oui	7	1	0	0	1	0
<b>ARROND: TRE</b>	<b>1 062</b>	<b>4 799</b>	<b>2 223</b>	<b>2 576</b>	<b>4,5</b>	<b>3 353</b>	<b>684</b>	<b>883</b>	<b>827</b>	<b>2 098</b>	<b>2 295</b>	<b>406</b>	<b>2 361</b>	96,3	Oui	5	1	0	0	0	1
ADJOKAN	152	610	292	318	4,0	364	79	108	122	282	283	45	281	94,7	Oui	0	0	0	0	0	0
GANKPETIN	207	939	452	487	4,5	713	151	169	166	404	463	72	466	99,0	Oui	1	0	0	0	0	0
ITCHEGOU-TRE	120	485	226	259	4,0	364	82	98	80	215	224	46	241	100,0	Oui	1	0	0	0	0	0
ITCHOGUE-SOTRE	125	570	264	306	4,6	333	66	136	84	264	263	43	274	88,8	Oui	1	0	0	0	0	0
KPEKPEDE	148	730	338	392	4,9	649	122	147	134	340	335	55	337	98,6	Oui	0	0	0	0	0	0
LAGUEMA-TRE	102	521	224	297	5,1	464	83	84	86	217	256	48	268	97,1	Oui	1	0	0	0	0	0
LEMA-TRE	166	779	350	429	4,7	427	91	107	131	307	386	86	406	95,2	Oui	1	0	0	0	0	1
SEME-TRE	42	165	77	88	3,9	39	10	34	24	69	85	11	88	95,2	Oui	0	1	0	0	0	0
<b>ARROND: DASSA I</b>	<b>1 683</b>	<b>7 138</b>	<b>3 416</b>	<b>3 722</b>	<b>4,2</b>	<b>590</b>	<b>117</b>	<b>1 234</b>	<b>1 134</b>	<b>2 921</b>	<b>3 751</b>	<b>466</b>	<b>3 673</b>	94,7	Oui	5	0	1	1	0	0

**CARACTERISTIQUES DEMOGRAPHIQUES ET EQUIPEMENTS SOCIOCOMMUNAUTAIRES DES UNITES ADMINISTRATIVES**

DIVISIONS ADMINISTRATIVES	TOUS MENAGES					EXPLOITATION AGRICOLE		STRUCTURE DE LA POPULATION						ACCES A L'EAU POTABLE		INFRASTRUCTURES DE L'EDUCATION			INFRASTRUCTURES DE SANTE		
	Nomb re de ména ges	Populat ion Totale	Masc ulin	Femi nin	Taille mena ge	Population agricole	Ménage agricole	0-5 ans	6-11 ans	0-14 ans	15-59 ans	60 ans &+	18 ans &+	% des ménage s	Disponibilit é en eau potable	Ecole primaire	Collège 1 <sup>er</sup> cycle	Collège 1 <sup>er</sup> et 2 <sup>nd</sup> cycle	Dispens aire	Mater nité	CS comp let
AGBEGBE	171	787	398	389	4,6	161	29	118	113	291	441	55	427	98,8	Oui	1	0	0	0	0	0
AMANGASSA	151	619	288	331	4,1	0	0	125	105	270	315	34	308	84,8	Oui	1	0	0	0	0	0
ESSEBRE	263	984	445	539	3,7	131	27	166	137	374	525	85	541	95,8	Oui	1	0	0	0	0	0
ESSEKPA	298	1 090	475	615	3,7	115	24	160	167	413	570	107	599	98,0	Oui	1	0	0	1	0	0
LATIN	464	2 031	990	1 041	4,4	156	31	344	336	847	1 075	109	1 021	92,0	Oui	1	0	1	0	0	0
ZONGO	336	1 627	820	807	4,8	27	6	321	276	726	825	76	777	97,0	Oui	0	0	0	0	0	0
<b>ARROND: DASSA II</b>	<b>4 661</b>	<b>22 323</b>	<b>10 948</b>	<b>11 375</b>	<b>4,8</b>	<b>5 736</b>	<b>916</b>	<b>3 963</b>	<b>3 794</b>	<b>9 678</b>	<b>11 581</b>	<b>1 064</b>	<b>10 992</b>	94,2	Oui	12	0	2	0	0	1
AYEDERO	2 042	9 584	4 745	4 839	4,7	687	105	1 591	1 527	3 938	5 306	340	4 923	93,9	Oui	1	0	0	0	0	0
BETOU	308	1 412	718	694	4,6	212	37	246	236	614	722	76	684	92,2	Oui	1	0	0	0	0	0
ESSEKPERE	293	1 103	546	557	3,8	111	27	136	146	366	666	71	645	96,9	Oui	0	0	0	0	0	0
IDAHO	214	1 415	694	721	6,6	1 265	190	339	301	772	565	78	567	83,6	Oui	2	0	0	0	0	0
ISSALOU	680	3 204	1 598	1 606	4,7	866	144	570	574	1 422	1 646	136	1 540	92,4	Oui	1	0	1	0	0	0
ILOULE I	220	1 163	560	603	5,3	617	98	226	231	550	539	74	542	97,3	Oui	2	0	0	0	0	0
MAHOU	120	867	388	479	7,2	719	98	219	173	475	333	59	341	100,0	Oui	1	0	0	0	0	0
MODJI GANGAN	159	778	367	411	4,9	531	94	136	133	328	369	81	395	98,1	Oui	1	0	0	0	0	1
MOUDJA	82	441	208	233	5,4	369	60	90	71	202	189	50	213	100,0	Oui	1	0	0	0	0	0
MOUMOU DJI	543	2 356	1 124	1 232	4,3	359	63	410	402	1 011	1 246	99	1 142	97,1	Oui	2	0	1	0	0	0
<b>COM: GLAZOUE</b>	<b>22 333</b>	<b>124 431</b>	<b>61 070</b>	<b>63 361</b>	<b>5,6</b>	<b>71 986</b>	<b>11 230</b>	<b>23 388</b>	<b>23 339</b>	<b>57 844</b>	<b>60 519</b>	<b>6 060</b>	<b>57 050</b>	81,7	Oui	107	5	7	2	2	10
<b>ARROND: AKLANKPA</b>	<b>4 184</b>	<b>25 756</b>	<b>12 845</b>	<b>12 911</b>	<b>6,2</b>	<b>17 180</b>	<b>2 550</b>	<b>5 490</b>	<b>5 051</b>	<b>12 828</b>	<b>11 870</b>	<b>1 058</b>	<b>11 061</b>	71,9	Oui	29	0	1	0	0	1
AFFIZOUNGO I	443	2 608	1 276	1 332	5,9	1 730	262	497	481	1 238	1 234	136	1 172	78,8	Oui	1	0	1	0	0	1
AFFIZOUNGO II	632	3 696	1 873	1 823	5,8	2 330	360	769	752	1 824	1 732	140	1 576	58,4	Oui	4	0	0	0	0	0
ALLAWENOUSA I	680	4 292	2 142	2 150	6,3	2 052	291	850	838	2 090	2 010	192	1 893	81,6	Oui	6	0	0	0	0	0
ALLAWENOUSA II	781	4 455	2 213	2 242	5,7	2 498	399	914	840	2 160	2 126	169	1 951	71,4	Oui	10	0	0	0	0	0
LAGBO	621	3 929	1 983	1 946	6,3	2 569	374	758	756	1 898	1 817	214	1 701	46,9	Non	3	0	0	0	0	0
SOWIGNANDJI	1 027	6 776	3 358	3 418	6,6	6 001	864	1 702	1 384	3 618	2 951	207	2 768	86,5	Oui	5	0	0	0	0	0
<b>ARROND: ASSANTE</b>	<b>1 782</b>	<b>9 704</b>	<b>4 825</b>	<b>4 879</b>	<b>5,4</b>	<b>7 935</b>	<b>1 362</b>	<b>2 125</b>	<b>1 917</b>	<b>4 823</b>	<b>4 494</b>	<b>387</b>	<b>4 234</b>	85,2	Oui	11	1	0	0	0	1

**CARACTERISTIQUES DEMOGRAPHIQUES ET EQUIPEMENTS SOCIOCOMMUNAUTAIRES DES UNITES ADMINISTRATIVES**

DIVISIONS ADMINISTRATIVES	TOUS MENAGES					EXPLOITATION AGRICOLE		STRUCTURE DE LA POPULATION						ACCES A L'EAU POTABLE		INFRASTRUCTURES DE L'EDUCATION			INFRASTRUCTURES DE SANTE		
	Nomb re de ména ges	Populat ion Totale	Masc ulin	Femi nin	Taille mena ge	Population agricole	Ménage agricole	0-5 ans	6-11 ans	0-14 ans	15-59 ans	60 ans &+	18 ans &+	% des ménage s	Disponibilit é en eau potable	Ecole primaire	Collège 1 <sup>er</sup> cycle	Collège 1 <sup>er</sup> et 2 <sup>nd</sup> cycle	Dispens aire	Mater nité	CS comp let
ASSANTE	707	3 410	1 683	1 727	4,8	2 331	425	718	625	1 642	1 646	122	1 530	85,1	Oui	4	1	0	0	0	1
GBANLIN HANSOE	459	3 217	1 626	1 591	7,0	2 977	408	727	685	1 644	1 434	139	1 359	95,6	Oui	4	0	0	0	0	0
HOUIN	616	3 077	1 516	1 561	5,0	2 627	529	680	607	1 537	1 414	126	1 345	77,6	Oui	3	0	0	0	0	0
<b>ARROND: GOME</b>	<b>1 420</b>	<b>7 935</b>	<b>3 787</b>	<b>4 148</b>	<b>5,6</b>	<b>5 085</b>	<b>813</b>	<b>1 414</b>	<b>1 416</b>	<b>3 526</b>	<b>3 827</b>	<b>582</b>	<b>3 810</b>	90,4	Oui	8	0	2	0	0	1
GOME	865	4 795	2 276	2 519	5,5	2 940	466	846	834	2 101	2 355	339	2 338	88,6	Oui	5	0	1	0	0	1
HAYA	204	1 308	625	683	6,4	1 202	182	261	247	633	608	67	565	92,2	Oui	1	0	0	0	0	0
TANKOSSI	89	577	277	300	6,5	417	59	92	98	246	283	48	296	98,9	Oui	1	0	0	0	0	0
TCHATCHEGOU	262	1 255	609	646	4,8	526	106	215	237	546	581	128	611	92,0	Oui	1	0	1	0	0	0
<b>ARROND: KPAKPAZA</b>	<b>1 208</b>	<b>8 017</b>	<b>4 013</b>	<b>4 004</b>	<b>6,6</b>	<b>5 398</b>	<b>765</b>	<b>1 446</b>	<b>1 580</b>	<b>3 767</b>	<b>3 829</b>	<b>421</b>	<b>3 576</b>	94,1	Oui	5	2	0	1	0	1
KPAKPAZA	319	2 097	1 066	1 031	6,6	1 936	280	357	419	973	1 008	116	953	97,5	Oui	2	1	0	1	0	0
SOWE I	543	3 938	1 997	1 941	7,3	1 963	252	724	776	1 884	1 881	173	1 694	89,1	Oui	1	1	0	0	0	1
SOWE II	189	1 029	498	531	5,4	770	121	194	210	485	475	69	475	98,9	Oui	1	0	0	0	0	0
YAWA	157	953	452	501	6,1	729	112	171	175	425	465	63	454	98,7	Oui	1	0	0	0	0	0
<b>ARROND: MAGOUMI</b>	<b>1 605</b>	<b>10 538</b>	<b>5 174</b>	<b>5 364</b>	<b>6,6</b>	<b>9 354</b>	<b>1 350</b>	<b>1 953</b>	<b>2 207</b>	<b>5 131</b>	<b>4 874</b>	<b>533</b>	<b>4 595</b>	85,7	Oui	7	1	0	0	0	1
HOUALA	201	1 232	593	639	6,1	1 027	158	189	287	604	549	79	532	100,0	Oui	2	1	0	0	0	0
AIDJESSO	370	2 420	1 167	1 253	6,5	2 022	283	469	489	1 183	1 102	135	1 045	87,6	Oui	1	0	0	0	0	0
HAI	373	2 214	1 132	1 082	5,9	2 047	333	403	451	1 042	1 063	109	991	96,8	Oui	1	0	0	0	0	0
MONSO	453	3 252	1 592	1 660	7,2	3 005	403	626	684	1 605	1 502	145	1 411	62,5	Oui	1	0	0	0	0	1
OGUIRIN	208	1 420	690	730	6,8	1 253	173	266	296	697	658	65	616	99,5	Oui	2	0	0	0	0	0
<b>ARROND: OUEDEME</b>	<b>1 842</b>	<b>9 687</b>	<b>4 699</b>	<b>4 988</b>	<b>5,3</b>	<b>6 582</b>	<b>1 068</b>	<b>1 671</b>	<b>1 897</b>	<b>4 487</b>	<b>4 564</b>	<b>636</b>	<b>4 423</b>	45,7	Non	7	0	1	0	0	1
GOTO	446	2 129	994	1 135	4,8	1 175	203	349	370	914	1 030	185	1 061	27,4	Non	1	0	0	0	0	0
KPOTA	476	2 436	1 231	1 205	5,1	1 797	311	403	469	1 112	1 167	157	1 117	37,8	Non	1	0	1	0	0	0
OUEDEME	424	1 938	871	1 067	4,6	867	157	280	362	838	940	160	902	13,7	Non	1	0	0	0	0	1
YAGBO	496	3 184	1 603	1 581	6,4	2 743	397	639	696	1 623	1 427	134	1 343	97,2	Oui	4	0	0	0	0	0
<b>ARROND: SOKPONTA</b>	<b>1 286</b>	<b>7 758</b>	<b>3 727</b>	<b>4 031</b>	<b>6,0</b>	<b>3 745</b>	<b>526</b>	<b>1 205</b>	<b>1 479</b>	<b>3 385</b>	<b>3 939</b>	<b>434</b>	<b>3 739</b>	93,9	Oui	11	0	1	1	0	1
CAMATE	194	1 036	509	527	5,3	449	65	146	204	443	534	59	502	99,5	Oui	3	0	0	0	0	0
SOKPONTA	674	3 339	1 568	1 771	5,0	1 665	276	532	602	1 423	1 688	228	1 653	90,5	Oui	5	0	1	0	0	1
TCHAKALOKE	418	3 383	1 650	1 733	8,1	1 631	185	527	673	1 519	1 717	147	1 584	96,9	Oui	3	0	0	1	0	0

**CARACTERISTIQUES DEMOGRAPHIQUES ET EQUIPEMENTS SOCIOCOMMUNAUTAIRES DES UNITES ADMINISTRATIVES**

DIVISIONS ADMINISTRATIVES	TOUS MENAGES					EXPLOITATION AGRICOLE		STRUCTURE DE LA POPULATION						ACCES A L'EAU POTABLE		INFRASTRUCTURES DE L'EDUCATION			INFRASTRUCTURES DE SANTE		
	Nomb re de ména ges	Populat ion Totale	Masc ulin	Femi nin	Taille mena ge	Population agricole	Ménage agricole	0-5 ans	6-11 ans	0-14 ans	15-59 ans	60 ans &+	18 ans &+	% des ménage s	Disponibilit é en eau potable	Ecole primaire	Collège 1 <sup>er</sup> cycle	Collège 1 <sup>er</sup> et 2 <sup>nd</sup> cycle	Dispens aire	Mater nité	CS comp let
<b>ARROND: THIO</b>	<b>2 496</b>	<b>11 947</b>	<b>5 922</b>	<b>6 025</b>	<b>4,8</b>	<b>6 767</b>	<b>1 279</b>	<b>2 248</b>	<b>2 130</b>	<b>5 431</b>	<b>5 764</b>	<b>752</b>	<b>5 696</b>	80,2	Oui	13	0	0	0	2	1
ABESSOUHOUE	356	1 887	970	917	5,3	1 007	156	341	310	812	969	106	919	75,6	Oui	2	0	0	0	0	0
AGOUAGON	455	2 209	1 099	1 110	4,9	743	145	380	361	918	1 106	185	1 152	88,8	Oui	2	0	0	0	0	1
AKOMYA	181	1 000	507	493	5,5	807	132	205	206	506	450	44	422	98,3	Oui	2	0	0	0	0	0
ASSROMIHOUE	494	1 849	862	987	3,7	952	226	315	289	780	903	166	932	72,7	Oui	1	0	0	0	0	0
BETHEL	179	963	481	482	5,4	366	70	205	156	440	477	46	466	70,4	Oui	1	0	0	0	0	0
HOKO	466	2 239	1 107	1 132	4,8	1 388	278	437	460	1 092	1 055	92	995	88,4	Oui	3	0	0	0	1	0
KPASSALI	117	418	203	215	3,6	247	58	63	71	163	212	43	225	6,8	Non	0	0	0	0	0	0
RIFFO	248	1 382	693	689	5,6	1 257	214	302	277	720	592	70	585	99,2	Oui	2	0	0	0	1	0
<b>ARROND: ZAFFE</b>	<b>2 334</b>	<b>13 053</b>	<b>6 252</b>	<b>6 801</b>	<b>5,6</b>	<b>6 884</b>	<b>1 040</b>	<b>2 315</b>	<b>2 310</b>	<b>5 811</b>	<b>6 641</b>	<b>601</b>	<b>6 261</b>	96,1	Oui	10	0	1	0	0	1
ADOUREKOMAN	244	1 656	776	880	6,8	1 203	169	307	373	840	754	62	681	98,8	Oui	1	0	0	0	0	1
EGBESSI	207	1 047	513	534	5,1	486	84	188	179	459	520	68	509	98,1	Oui	1	0	0	0	0	0
KABOLE	620	2 892	1 394	1 498	4,7	639	104	496	447	1 221	1 548	123	1 455	93,1	Oui	1	0	0	0	0	0
KPAKPA ZOUME	190	1 145	553	592	6,0	921	133	206	212	510	574	61	547	95,8	Oui	1	0	0	0	0	0
MENDENGBE	405	2 163	1 041	1 122	5,3	1 558	268	430	466	1 096	974	93	939	97,3	Oui	3	0	0	0	0	0
ZAFFE	668	4 150	1 975	2 175	6,2	2 077	282	688	633	1 685	2 271	194	2 130	96,9	Oui	3	0	1	0	0	0
<b>ARROND: GLAZOUE</b>	<b>4 176</b>	<b>20 036</b>	<b>9 826</b>	<b>10 210</b>	<b>4,8</b>	<b>3 056</b>	<b>477</b>	<b>3 521</b>	<b>3 352</b>	<b>8 655</b>	<b>10 717</b>	<b>656</b>	<b>9 655</b>	87,0	Oui	6	1	1	0	0	1
AFFECIA	1 363	6 416	3 145	3 271	4,7	427	59	1 124	990	2 695	3 536	185	3 117	89,4	Oui	1	0	1	0	0	0
AYEDERO	1 155	5 263	2 499	2 764	4,6	716	134	838	889	2 220	2 811	224	2 595	79,5	Oui	1	0	0	0	0	1
OGOUDA KO	204	1 232	655	577	6,0	701	93	234	233	562	640	30	577	94,1	Oui	1	0	0	0	0	0
OROKOTO	503	2 471	1 257	1 214	4,9	763	122	438	434	1 082	1 318	71	1 183	83,9	Oui	2	0	0	0	0	0
ZONGO	951	4 654	2 270	2 384	4,9	449	69	887	806	2 096	2 412	146	2 183	93,0	Oui	1	1	0	0	0	0
<b>COM: OUESSE</b>	<b>21 867</b>	<b>142 017</b>	<b>71 594</b>	<b>70 423</b>	<b>6,5</b>	<b>93 284</b>	<b>12 499</b>	<b>27 398</b>	<b>26 721</b>	<b>66 178</b>	<b>69 948</b>	<b>5 890</b>	<b>65 274</b>	73,6	Oui	85	10	2	3	2	8
<b>ARROND: CHALLA-OGOI</b>	<b>2 360</b>	<b>13 610</b>	<b>6 790</b>	<b>6 820</b>	<b>5,8</b>	<b>9 533</b>	<b>1 448</b>	<b>2 569</b>	<b>2 468</b>	<b>6 165</b>	<b>6 714</b>	<b>731</b>	<b>6 548</b>	68,8	Oui	12	2	0	1	1	1
BOTTI HOU EGBO	274	1 351	678	673	4,9	1 074	196	270	283	645	652	54	616	77,7	Oui	1	0	0	0	0	0
CHALLA OGOI	321	2 041	994	1 047	6,4	1 434	203	281	327	797	1 067	177	1 114	99,4	Oui	3	1	0	0	0	1

**CARACTERISTIQUES DEMOGRAPHIQUES ET EQUIPEMENTS SOCIOCOMMUNAUTAIRES DES UNITES ADMINISTRATIVES**

DIVISIONS ADMINISTRATIVES	TOUS MENAGES					EXPLOITATION AGRICOLE		STRUCTURE DE LA POPULATION						ACCES A L'EAU POTABLE		INFRASTRUCTURES DE L'EDUCATION			INFRASTRUCTURES DE SANTE		
	Nomb re de ména ges	Populat ion Totale	Masc ulin	Femi nin	Taille mena ge	Population agricole	Ménage agricole	0-5 ans	6-11 ans	0-14 ans	15-59 ans	60 ans &+	18 ans &+	% des ménage s	Disponibilit é en eau potable	Ecole primaire	Collège 1 <sup>er</sup> cycle	Collège 1 <sup>er</sup> et 2 <sup>nd</sup> cycle	Dispens aire	Mater nité	CS comp let
GBEDE	243	1 383	705	678	5,7	1 013	153	249	249	620	676	87	671	47,7	Non	1	0	0	0	0	0
AGBORO IDOUYA	313	1 875	965	910	6,0	1 371	191	362	328	834	931	110	926	82,1	Oui	3	0	0	0	0	0
KOKORO	732	4 234	2 134	2 100	5,8	2 689	402	764	796	1 945	2 110	179	1 984	67,5	Oui	2	1	0	1	1	0
AGBORO KOMBON	477	2 726	1 314	1 412	5,7	1 952	303	643	485	1 324	1 278	124	1 237	47,0	Non	2	0	0	0	0	0
<b>ARROND: DJEGBE</b>	<b>1 594</b>	<b>11 151</b>	<b>5 929</b>	<b>5 222</b>	<b>7,0</b>	<b>8 388</b>	<b>1 116</b>	<b>2 063</b>	<b>2 171</b>	<b>5 330</b>	<b>5 511</b>	<b>310</b>	<b>4 857</b>	31,1	Non	7	1	0	0	0	1
ADJAHA	626	4 562	2 418	2 144	7,3	3 926	509	833	900	2 209	2 222	131	1 923	33,9	Non	2	0	0	0	0	1
LOKOSSA	493	3 695	2 046	1 649	7,5	2 823	363	519	718	1 619	1 985	91	1 717	6,7	Non	2	0	0	0	0	0
WLA	475	2 894	1 465	1 429	6,1	1 639	244	711	553	1 502	1 304	88	1 217	52,6	Oui	3	1	0	0	0	0
<b>ARROND: GBANLIN</b>	<b>2 265</b>	<b>16 927</b>	<b>8 773</b>	<b>8 154</b>	<b>7,5</b>	<b>12 960</b>	<b>1 593</b>	<b>3 496</b>	<b>3 419</b>	<b>8 460</b>	<b>7 932</b>	<b>535</b>	<b>7 074</b>	80,1	Oui	13	1	0	0	1	1
GBANLIN	915	6 080	3 157	2 923	6,6	4 150	563	1 167	1 118	2 829	3 031	220	2 739	87,7	Oui	4	1	0	0	0	1
IDADJO	552	4 469	2 390	2 079	8,1	3 694	429	1 073	992	2 436	1 914	119	1 708	59,2	Oui	3	0	0	0	1	0
TOSSO	152	1 204	650	554	7,9	967	114	215	238	575	586	43	528	98,0	Oui	1	0	0	0	0	0
VOSSA	646	5 174	2 576	2 598	8,0	4 149	487	1 041	1 071	2 620	2 401	153	2 099	83,1	Oui	5	0	0	0	0	0
<b>ARROND: KEMON</b>	<b>1 564</b>	<b>10 311</b>	<b>5 099</b>	<b>5 212</b>	<b>6,6</b>	<b>7 349</b>	<b>1 028</b>	<b>2 079</b>	<b>1 855</b>	<b>4 764</b>	<b>5 067</b>	<b>480</b>	<b>4 885</b>	71,0	Oui	8	1	0	0	0	1
AKPERO	386	2 472	1 229	1 243	6,4	2 064	307	525	463	1 172	1 188	112	1 144	74,1	Oui	3	0	0	0	0	1
KEMON ADO	526	3 478	1 734	1 744	6,6	1 987	280	669	630	1 596	1 710	172	1 657	66,7	Oui	3	0	0	0	0	0
KEMON ADELAHOUN	652	4 361	2 136	2 225	6,7	3 298	441	885	762	1 996	2 169	196	2 084	72,5	Oui	2	1	0	0	0	0
<b>ARROND: KILIBO</b>	<b>2 967</b>	<b>16 809</b>	<b>8 318</b>	<b>8 491</b>	<b>5,7</b>	<b>8 110</b>	<b>1 178</b>	<b>3 092</b>	<b>2 856</b>	<b>7 300</b>	<b>8 601</b>	<b>908</b>	<b>8 394</b>	70,9	Oui	14	1	1	0	1	1
KILIBO ADJOUGOU	932	5 018	2 465	2 553	5,4	2 330	342	833	795	2 046	2 649	323	2 617	77,4	Oui	3	0	0	0	0	0
KILIBO GARE	225	1 196	617	579	5,3	856	158	279	218	583	568	45	548	83,1	Oui	2	0	0	0	0	0
KILIBO OLATA	1 231	6 772	3 324	3 448	5,5	2 088	305	1 249	1 099	2 881	3 538	353	3 460	76,4	Oui	6	0	1	0	0	1
YAOUI	579	3 823	1 912	1 911	6,6	2 836	373	731	744	1 790	1 846	187	1 769	44,0	Non	3	1	0	0	1	0
<b>ARROND: LAMINO</b>	<b>3 165</b>	<b>19 270</b>	<b>9 511</b>	<b>9 759</b>	<b>6,1</b>	<b>13 409</b>	<b>1 878</b>	<b>3 705</b>	<b>3 642</b>	<b>8 972</b>	<b>9 461</b>	<b>837</b>	<b>8 757</b>	73,6	Oui	7	0	1	0	0	1
ATTANNONDOHO	368	2 024	1 035	989	5,5	1 231	182	424	387	963	999	62	899	91,0	Oui	1	0	1	0	0	0
BOTTI	587	3 903	1 961	1 942	6,6	2 744	346	676	751	1 764	1 960	179	1 811	96,1	Oui	1	0	0	0	0	0
GBEME	500	3 310	1 633	1 677	6,6	2 345	303	612	652	1 559	1 576	175	1 483	93,8	Oui	1	0	0	0	0	0
KPASSA	550	2 951	1 455	1 496	5,4	2 068	342	558	533	1 347	1 467	137	1 382	97,3	Oui	2	0	0	0	0	0
LAMINO	1 160	7 082	3 427	3 655	6,1	5 021	705	1 435	1 319	3 339	3 459	284	3 182	36,8	Non	2	0	0	0	0	1
<b>ARROND: ODOUGBA</b>	<b>1 945</b>	<b>14 398</b>	<b>7 275</b>	<b>7 123</b>	<b>7,4</b>	<b>10 664</b>	<b>1 299</b>	<b>2 940</b>	<b>2 839</b>	<b>6 979</b>	<b>6 922</b>	<b>497</b>	<b>6 309</b>	95,6	Oui	4	1	0	0	1	0

**CARACTERISTIQUES DEMOGRAPHIQUES ET EQUIPEMENTS SOCIOCOMMUNAUTAIRES DES UNITES ADMINISTRATIVES**

DIVISIONS ADMINISTRATIVES	TOUS MENAGES					EXPLOITATION AGRICOLE		STRUCTURE DE LA POPULATION						ACCES A L'EAU POTABLE		INFRASTRUCTURES DE L'EDUCATION			INFRASTRUCTURES DE SANTE		
	Nomb re de ména ges	Populat ion Totale	Masc ulin	Femi nin	Taille mena ge	Population agricole	Ménage agricole	0-5 ans	6-11 ans	0-14 ans	15-59 ans	60 ans &+	18 ans &+	% des ménage s	Disponibilit é en eau potable	Ecole primaire	Collège 1 <sup>er</sup> cycle	Collège 1 <sup>er</sup> et 2 <sup>nd</sup> cycle	Dispens aire	Mater nité	CS comp let
DOKOUNDOHO	276	1 659	846	813	6,0	968	141	297	331	786	817	56	734	96,4	Oui	1	0	0	0	0	0
N'GBEHOUEDO	617	4 513	2 316	2 197	7,3	3 239	401	1 017	896	2 275	2 113	125	1 918	94,2	Oui	2	0	0	0	0	0
ODOUGBA	541	4 297	2 109	2 188	7,9	3 437	384	810	802	1 946	2 172	179	2 033	96,3	Oui	1	1	0	0	1	0
TCHEDJINNAGNON	168	1 498	725	773	8,9	1 266	126	288	327	745	708	45	598	92,9	Oui	0	0	0	0	0	0
ZOGBA TREKOU	343	2 431	1 279	1 152	7,1	1 754	247	528	483	1 227	1 112	92	1 026	98,0	Oui	0	0	0	0	0	0
<b>ARROND: TOUI</b>	<b>3 621</b>	<b>23 883</b>	<b>11 998</b>	<b>11 885</b>	<b>6,6</b>	<b>15 966</b>	<b>2 142</b>	<b>4 508</b>	<b>4 529</b>	<b>11 014</b>	<b>11 929</b>	<b>940</b>	<b>11 143</b>	68,8	Oui	13	2	0	1	0	1
OGOUTEDO	955	6 471	3 304	3 167	6,8	4 889	666	1 293	1 318	3 157	3 088	226	2 828	69,9	Oui	4	1	0	0	0	0
TOUI CENTRE	1 717	10 756	5 328	5 428	6,3	5 672	772	1 958	1 849	4 692	5 611	453	5 293	70,5	Oui	4	1	0	1	0	0
TOUI-GARE	634	4 614	2 327	2 287	7,3	3 703	465	906	934	2 225	2 201	188	2 073	50,9	Oui	3	0	0	0	0	1
TOUI-VAP	315	2 042	1 039	1 003	6,5	1 702	239	351	428	940	1 029	73	949	91,4	Oui	2	0	0	0	0	0
<b>ARROND: OUESSE</b>	<b>2 386</b>	<b>15 658</b>	<b>7 901</b>	<b>7 757</b>	<b>6,6</b>	<b>6 905</b>	<b>817</b>	<b>2 946</b>	<b>2 942</b>	<b>7 194</b>	<b>7 811</b>	<b>652</b>	<b>7 307</b>	95,1	Oui	7	1	0	1	0	1
ODOUGOU	567	3 666	1 899	1 767	6,5	1 439	190	715	814	1 807	1 722	137	1 613	96,1	Oui	2	0	0	0	0	1
ATATA	158	1 067	563	504	6,8	584	69	232	205	519	483	65	478	94,9	Oui	1	0	0	1	0	0
LAKOKO	330	1 990	1 005	985	6,0	854	129	353	364	921	997	72	902	93,6	Oui	1	1	0	0	0	0
OUESSE CENTRE	985	6 201	3 089	3 112	6,3	2 372	270	1 185	1 024	2 717	3 211	272	3 028	93,4	Oui	2	0	0	0	0	0
ZOGBA GAHOU	346	2 734	1 345	1 389	7,9	1 656	159	461	535	1 230	1 398	106	1 286	99,7	Oui	1	0	0	0	0	0
<b>COM: SAVALOU</b>	<b>28 001</b>	<b>144 549</b>	<b>70 289</b>	<b>74 260</b>	<b>5,2</b>	<b>91 016</b>	<b>14 864</b>	<b>30 644</b>	<b>27 423</b>	<b>69 833</b>	<b>67 715</b>	<b>7 001</b>	<b>64 866</b>	51,7	Oui	111	6	6	2	2	14
<b>ARROND: DJALOUKOU</b>	<b>1 566</b>	<b>9 025</b>	<b>4 468</b>	<b>4 557</b>	<b>5,8</b>	<b>8 036</b>	<b>1 288</b>	<b>2 166</b>	<b>1 859</b>	<b>4 696</b>	<b>3 965</b>	<b>364</b>	<b>3 843</b>	76,9	Oui	6	1	0	0	0	1
ATTAKPLAKANME	396	2 281	1 139	1 142	5,8	1 977	328	583	447	1 180	991	110	979	91,4	Oui	1	0	0	0	0	1
DJALOUKOU	361	2 225	1 078	1 147	6,2	2 108	329	505	455	1 150	957	118	969	92,5	Oui	3	1	0	0	0	0
DJALOUMA	233	1 734	860	874	7,4	1 653	205	386	417	950	756	28	683	90,1	Oui	1	0	0	0	0	0
KONKONDJI	576	2 785	1 391	1 394	4,8	2 298	426	692	540	1 416	1 261	108	1 212	51,7	Oui	1	0	0	0	0	0
<b>ARROND: DOUME</b>	<b>3 892</b>	<b>24 561</b>	<b>11 970</b>	<b>12 591</b>	<b>6,3</b>	<b>17 769</b>	<b>2 314</b>	<b>5 623</b>	<b>5 033</b>	<b>12 680</b>	<b>10 967</b>	<b>914</b>	<b>10 084</b>	56,3	Oui	20	0	1	0	1	1
ABALA	272	1 806	847	959	6,6	1 646	223	441	424	1 024	699	83	679	92,3	Oui	3	0	0	0	0	0
AMOU	314	2 456	1 238	1 218	7,8	2 171	255	574	572	1 348	1 033	75	959	96,5	Oui	1	0	0	0	0	0

**CARACTERISTIQUES DEMOGRAPHIQUES ET EQUIPEMENTS SOCIOCOMMUNAUTAIRES DES UNITES ADMINISTRATIVES**

DIVISIONS ADMINISTRATIVES	TOUS MENAGES					EXPLOITATION AGRICOLE		STRUCTURE DE LA POPULATION						ACCES A L'EAU POTABLE		INFRASTRUCTURES DE L'EDUCATION			INFRASTRUCTURES DE SANTE		
	Nomb re de ména ges	Populat ion Totale	Masc ulin	Femi nin	Taille mena ge	Population agricole	Ménage agricole	0-5 ans	6-11 ans	0-14 ans	15-59 ans	60 ans &+	18 ans &+	% des ménage s	Disponibilit é en eau potable	Ecole primaire	Collège 1 <sup>er</sup> cycle	Collège 1 <sup>er</sup> et 2 <sup>nd</sup> cycle	Dispens aire	Mater nité	CS comp let
AFE-ZOUNGO	1 392	6 509	3 203	3 306	4,7	2 412	385	1 385	1 103	3 059	3 229	221	2 880	27,1	Non	3	0	0	0	1	1
DOUME-LAKOUN	527	2 927	1 447	1 480	5,6	1 983	273	604	569	1 457	1 366	104	1 212	73,6	Oui	2	0	1	0	0	0
FELMA	127	1 168	599	569	9,2	1 093	117	236	254	601	527	40	485	88,2	Oui	1	0	0	0	0	0
IROUKOU	416	3 222	1 547	1 675	7,7	2 927	366	804	687	1 730	1 367	125	1 282	31,0	Non	3	0	0	0	0	0
KANAOUN	371	2 744	1 325	1 419	7,4	2 199	295	708	599	1 500	1 136	108	1 074	75,5	Oui	4	0	0	0	0	0
KOFFE AGBALA	175	1 374	646	728	7,9	1 183	140	329	312	738	572	64	540	97,1	Oui	1	0	0	0	0	0
LEKPA	298	2 355	1 118	1 237	7,9	2 155	260	542	513	1 223	1 038	94	973	60,4	Oui	2	0	0	0	0	0
<b>ARROND: GOBADA</b>	<b>1 203</b>	<b>6 092</b>	<b>2 874</b>	<b>3 218</b>	<b>5,1</b>	<b>5 579</b>	<b>1 045</b>	<b>1 480</b>	<b>1 205</b>	<b>3 153</b>	<b>2 646</b>	<b>293</b>	<b>2 608</b>	57,3	Oui	7	1	0	0	0	1
GOBADA	780	4 191	1 956	2 235	5,4	3 778	661	1 015	829	2 180	1 808	203	1 757	45,6	Non	5	1	0	0	0	1
GOVI	130	585	277	308	4,5	559	121	147	112	302	251	32	259	94,6	Oui	1	0	0	0	0	0
LAMA	229	934	446	488	4,1	861	200	215	170	451	440	43	440	66,4	Oui	1	0	0	0	0	0
ZADOWIN	64	382	195	187	6,0	381	63	103	94	220	147	15	152	90,6	Oui	0	0	0	0	0	0
<b>ARROND: KPATABA</b>	<b>2 314</b>	<b>11 866</b>	<b>5 721</b>	<b>6 145</b>	<b>5,1</b>	<b>8 676</b>	<b>1 484</b>	<b>2 353</b>	<b>2 304</b>	<b>5 689</b>	<b>5 558</b>	<b>619</b>	<b>5 341</b>	60,6	Oui	10	0	1	0	0	1
CODJI	525	2 487	1 237	1 250	4,7	2 145	426	499	493	1 185	1 166	136	1 152	97,1	Oui	4	0	0	0	0	0
EKPA	387	2 372	1 084	1 288	6,1	1 790	260	580	524	1 292	999	81	969	92,5	Oui	1	0	0	0	0	0
KOUTAGO	485	2 178	1 020	1 158	4,5	1 633	315	423	388	990	1 052	136	1 036	54,0	Oui	3	0	0	0	0	0
LOZIN	339	1 658	849	809	4,9	913	162	281	291	737	825	96	764	14,5	Non	1	0	1	0	0	0
MINIKI	235	1 705	838	867	7,3	1 434	177	305	340	817	810	78	750	70,6	Oui	1	0	0	0	0	0
MONDJI	343	1 466	693	773	4,3	761	144	265	268	668	706	92	670	16,6	Non	0	0	0	0	0	1
<b>ARROND: LAHOTAN</b>	<b>1 290</b>	<b>7 455</b>	<b>3 606</b>	<b>3 849</b>	<b>5,8</b>	<b>6 384</b>	<b>1 030</b>	<b>1 620</b>	<b>1 620</b>	<b>3 932</b>	<b>3 196</b>	<b>327</b>	<b>3 025</b>	48,3	Non	6	1	0	1	0	1
AGBOMADIN	183	916	456	460	5,0	676	124	211	191	494	388	34	368	91,3	Oui	1	0	0	1	0	1
AOUANKANME	483	2 517	1 218	1 299	5,2	2 164	383	515	502	1 248	1 140	129	1 086	9,3	Non	1	0	0	0	0	0
DAME	181	1 192	544	648	6,6	961	144	276	258	641	503	48	465	2,2	Non	1	1	0	0	0	0
KPAKPAVISSA	184	1 006	464	542	5,5	845	146	225	250	569	388	49	381	96,2	Oui	1	0	0	0	0	0
SEGBEYA	88	641	314	327	7,3	634	84	171	157	385	242	14	226	77,3	Oui	1	0	0	0	0	0
KOMAKIDJI	171	1 183	610	573	6,9	1 104	149	222	262	595	535	53	499	94,7	Oui	1	0	0	0	0	0
<b>ARROND: LEMA</b>	<b>1 664</b>	<b>9 666</b>	<b>4 857</b>	<b>4 809</b>	<b>5,8</b>	<b>4 706</b>	<b>685</b>	<b>2 221</b>	<b>1 877</b>	<b>4 885</b>	<b>4 476</b>	<b>305</b>	<b>4 130</b>	77,6	Oui	7	0	0	0	0	1
KITIKPLI	573	3 246	1 646	1 600	5,7	2 045	345	835	682	1 773	1 372	101	1 341	94,2	Oui	4	0	0	0	0	1
LEMA	299	2 066	1 020	1 046	6,9	1 680	213	518	408	1 081	902	83	871	77,9	Oui	2	0	0	0	0	0



**CARACTERISTIQUES DEMOGRAPHIQUES ET EQUIPEMENTS SOCIOCOMMUNAUTAIRES DES UNITES ADMINISTRATIVES**

DIVISIONS ADMINISTRATIVES	TOUS MENAGES					EXPLOITATION AGRICOLE		STRUCTURE DE LA POPULATION						ACCES A L'EAU POTABLE		INFRASTRUCTURES DE L'EDUCATION			INFRASTRUCTURES DE SANTE			
	Nomb re de ména ges	Populat ion Totale	Masc ulin	Femi nin	Taille mena ge	Population agricole	Ménage agricole	0-5 ans	6-11 ans	0-14 ans	15-59 ans	60 ans &+	18 ans &+	% des ménage s	Disponibilit é en eau potable	Ecole primaire	Collège 1 <sup>er</sup> cycle	Collège 1 <sup>er</sup> et 2 <sup>nd</sup> cycle	Dispens aire	Mater nité	CS comp let	
ZONGO	792	4 354	2 191	2 163	5,5	981	127	868	787	2 031	2 202	121	1 918	65,4	Oui	1	0	0	0	0	0	0
<b>ARROND: LOGOZOHOUÉ</b>	<b>1 072</b>	<b>4 435</b>	<b>2 192</b>	<b>2 243</b>	<b>4,1</b>	<b>2 342</b>	<b>454</b>	<b>800</b>	<b>689</b>	<b>1 837</b>	<b>2 222</b>	<b>376</b>	<b>2 270</b>	18,7	Non	3	0	1	0	0	1	
BAME	250	1 011	509	502	4,0	669	139	187	161	418	496	97	526	14,4	Non	0	0	0	0	0	0	
HONNOUKON	313	1 117	557	560	3,6	502	100	183	175	432	569	116	592	9,3	Non	0	0	0	0	0	0	
KLOUGO	40	199	103	96	5,0	197	39	44	44	98	94	7	89	90,0	Oui	1	0	0	0	0	0	
LOUKINTOWIN	219	991	463	528	4,5	352	62	183	144	433	488	70	482	6,4	Non	1	0	0	0	0	1	
SEGUI	183	707	352	355	3,9	223	50	97	91	255	397	55	390	10,4	Non	0	0	1	0	0	0	
SOZOUME	67	410	208	202	6,1	399	64	106	74	201	178	31	191	100,0	Oui	1	0	0	0	0	0	
<b>ARROND: MONKPA</b>	<b>794</b>	<b>3 270</b>	<b>1 510</b>	<b>1 760</b>	<b>4,1</b>	<b>2 545</b>	<b>586</b>	<b>633</b>	<b>549</b>	<b>1 431</b>	<b>1 544</b>	<b>295</b>	<b>1 582</b>	13,1	Non	5	1	0	0	0	1	
AGA	383	1 515	717	798	4,0	1 179	282	291	260	668	711	136	718	8,9	Non	1	1	0	0	0	1	
DODOME	168	776	324	452	4,6	667	138	153	145	356	349	71	371	39,3	Non	1	0	0	0	0	0	
WALA	243	979	469	510	4,0	699	166	189	144	407	484	88	493	1,6	Non	3	0	0	0	0	0	
<b>ARROND: OUESSE</b>	<b>1 928</b>	<b>9 096</b>	<b>4 513</b>	<b>4 583</b>	<b>4,7</b>	<b>6 154</b>	<b>1 131</b>	<b>1 842</b>	<b>1 692</b>	<b>4 278</b>	<b>4 346</b>	<b>472</b>	<b>4 174</b>	33,7	Non	8	0	0	0	0	1	
AGLAMIDJODJI	323	1 954	1 016	938	6,0	1 739	269	490	416	1 035	836	83	821	36,8	Non	1	0	0	0	0	0	
AKETE	335	1 472	744	728	4,4	1 293	280	354	291	730	694	48	675	76,7	Oui	2	0	0	0	0	0	
OUESSE	716	3 217	1 548	1 669	4,5	1 900	356	560	575	1 446	1 596	175	1 495	34,9	Non	2	0	0	0	0	1	
TCHOGODO	554	2 453	1 205	1 248	4,4	1 222	226	438	410	1 067	1 220	166	1 183	4,3	Non	3	0	0	0	0	0	
<b>ARROND: OTTOLA</b>	<b>1 593</b>	<b>9 024</b>	<b>4 294</b>	<b>4 730</b>	<b>5,7</b>	<b>6 674</b>	<b>1 009</b>	<b>2 165</b>	<b>1 763</b>	<b>4 576</b>	<b>4 089</b>	<b>359</b>	<b>3 869</b>	84,6	Oui	7	1	0	0	0	1	
AKPAKI	255	1 764	812	952	6,9	1 573	212	484	379	990	710	64	681	98,0	Oui	1	0	0	0	0	0	
IGBERI	803	4 373	2 090	2 283	5,4	3 002	469	1 077	855	2 224	1 994	155	1 871	90,2	Oui	3	0	0	0	0	0	
ISSALE	535	2 887	1 392	1 495	5,4	2 099	328	604	529	1 362	1 385	140	1 317	69,9	Oui	3	1	0	0	0	1	
<b>ARROND: TCHETTI</b>	<b>2 032</b>	<b>11 897</b>	<b>5 848</b>	<b>6 049</b>	<b>5,9</b>	<b>8 063</b>	<b>1 201</b>	<b>2 663</b>	<b>2 471</b>	<b>6 189</b>	<b>5 223</b>	<b>485</b>	<b>4 862</b>	74,0	Oui	13	0	0	0	0	1	
ADJOYA	182	1 196	634	562	6,6	737	112	330	271	671	475	50	469	64,3	Oui	3	0	0	0	0	0	
KOFFODOUA	329	2 296	1 094	1 202	7,0	2 207	302	543	520	1 277	928	91	885	96,4	Oui	3	0	0	0	0	0	
OBICRO	230	1 401	693	708	6,1	1 189	179	340	322	774	562	65	549	63,5	Oui	2	0	0	0	0	0	
ODO AGBON	345	2 150	1 064	1 086	6,2	1 871	301	507	467	1 139	911	100	891	64,6	Oui	2	0	0	0	0	0	
TCHETTI	946	4 854	2 363	2 491	5,1	2 059	307	943	891	2 328	2 347	179	2 068	74,0	Oui	3	0	0	0	0	1	
<b>ARROND: SAVALOU-</b>	<b>3 251</b>	<b>14 394</b>	<b>6 972</b>	<b>7 422</b>	<b>4,4</b>	<b>6 608</b>	<b>1 299</b>	<b>2 666</b>	<b>2 422</b>	<b>6 186</b>	<b>7 241</b>	<b>967</b>	<b>7 283</b>	49,8	Non	9	0	1	0	0	1	

**CARACTERISTIQUES DEMOGRAPHIQUES ET EQUIPEMENTS SOCIOCOMMUNAUTAIRES DES UNITES ADMINISTRATIVES**

DIVISIONS ADMINISTRATIVES	TOUS MENAGES					EXPLOITATION AGRICOLE		STRUCTURE DE LA POPULATION						ACCES A L'EAU POTABLE		INFRASTRUCTURES DE L'EDUCATION			INFRASTRUCTURES DE SANTE			
	Nomb re de ména ges	Populat ion Totale	Masc ulin	Femi nin	Taille mena ge	Population agricole	Ménage agricole	0-5 ans	6-11 ans	0-14 ans	15-59 ans	60 ans &+	18 ans &+	% des ménage s	Disponibilit é en eau potable	Ecole primaire	Collège 1 <sup>er</sup> cycle	Collège 1 <sup>er</sup> et 2 <sup>nd</sup> cycle	Dispens aire	Mater nité	CS comp let	
<b>AGA</b>																						
DODOME	355	1 383	627	756	3,9	66	14	208	237	555	729	99	734	47,6	Non	1	0	0	0	0	0	1
HONNOUKON	863	3 430	1 625	1 805	4,0	1 402	302	707	559	1 484	1 698	248	1 740	45,8	Non	0	0	0	0	0	0	0
KPAKPASSA	439	2 074	1 062	1 012	4,7	1 826	364	432	342	891	1 066	117	1 064	73,3	Oui	1	0	0	0	0	0	0
LOWO	556	2 715	1 332	1 383	4,9	1 460	268	467	461	1 175	1 348	192	1 353	52,2	Oui	2	0	1	0	0	0	0
MISSE	864	4 018	1 910	2 108	4,7	1 164	198	700	687	1 731	2 019	268	1 996	33,6	Non	4	0	0	0	0	0	0
ZOUDJI	174	774	416	358	4,4	690	153	152	136	350	381	43	396	87,4	Oui	1	0	0	0	0	0	0
<b>ARROND: SAVALOU- AGBADO</b>	<b>3 297</b>	<b>13 421</b>	<b>6 527</b>	<b>6 894</b>	<b>4,1</b>	<b>1 779</b>	<b>392</b>	<b>2 422</b>	<b>2 157</b>	<b>5 671</b>	<b>7 073</b>	<b>677</b>	<b>6 759</b>	34,5	Non	6	0	1	0	0	0	1
AHOSSEDO	1 303	5 592	2 734	2 858	4,3	519	124	1 039	997	2 507	2 877	208	2 668	34,8	Non	2	0	0	0	0	0	0
GBAFFO DOGOU DO	922	3 358	1 592	1 766	3,6	124	28	597	493	1 355	1 790	213	1 759	29,8	Non	0	0	0	0	0	0	0
GBAFFO HOU EGBO	260	985	471	514	3,8	39	8	186	135	393	536	56	529	36,2	Non	0	0	0	0	0	0	1
ZONGO	449	2 047	1 006	1 041	4,6	125	15	297	301	776	1 152	119	1 088	33,6	Non	1	0	1	0	0	0	0
ZOUNZONKANME	363	1 439	724	715	4,0	972	217	303	231	640	718	81	715	45,5	Non	3	0	0	0	0	0	0
<b>ARROND: SAVALOU- ATTAKE</b>	<b>2 105</b>	<b>10 347</b>	<b>4 937</b>	<b>5 410</b>	<b>4,9</b>	<b>5 701</b>	<b>946</b>	<b>1 990</b>	<b>1 782</b>	<b>4 630</b>	<b>5 169</b>	<b>548</b>	<b>5 036</b>	24,6	Non	5	1	0	0	0	0	1
AZOKANGOU DO	210	1 149	536	613	5,5	1 099	192	289	227	582	515	52	504	92,4	Oui	1	0	0	0	0	0	0
KOVEDJI	321	1 537	712	825	4,8	982	167	275	240	659	810	68	765	9,7	Non	2	0	0	0	0	0	0
HONNOUKON	223	1 444	658	786	6,5	1 173	161	267	290	689	679	76	676	4,9	Non	1	0	0	0	0	0	1
SOKPA	335	1 802	837	965	5,4	1 395	233	354	311	833	855	114	851	14,0	Non	0	0	0	0	0	0	0
LOGBO	747	3 195	1 592	1 603	4,3	189	38	582	504	1 340	1 689	166	1 627	24,5	Non	1	0	0	0	0	0	0
N'GBEHAN	269	1 220	602	618	4,5	863	155	223	210	527	621	72	613	19,0	Non	0	1	0	0	0	0	0
<b>COM: SAVE</b>	<b>16 096</b>	<b>87 177</b>	<b>43 757</b>	<b>43 420</b>	<b>5,4</b>	<b>47 186</b>	<b>7 527</b>	<b>16 420</b>	<b>14 947</b>	<b>38 289</b>	<b>44 542</b>	<b>4 346</b>	<b>42 943</b>	80,2	Oui	80	10	2	2	1	7	
<b>ARROND: BESSE</b>	<b>1 223</b>	<b>7 322</b>	<b>3 759</b>	<b>3 563</b>	<b>6,0</b>	<b>6 170</b>	<b>961</b>	<b>1 652</b>	<b>1 454</b>	<b>3 645</b>	<b>3 368</b>	<b>309</b>	<b>3 233</b>	71,9	Oui	11	1	0	0	1	1	
DJABATA	167	1 042	552	490	6,2	837	125	216	185	467	519	56	507	59,3	Oui	4	0	0	0	0	0	1
IGBODJA	740	4 505	2 308	2 197	6,1	3 800	582	981	872	2 217	2 120	168	1 969	76,6	Oui	4	1	0	0	0	0	0
OKPA	316	1 775	899	876	5,6	1 533	254	455	397	961	729	85	757	67,4	Oui	3	0	0	0	1	1	1
<b>ARROND: KABOUA</b>	<b>2 544</b>	<b>14 029</b>	<b>7 036</b>	<b>6 993</b>	<b>5,5</b>	<b>8 935</b>	<b>1 451</b>	<b>2 667</b>	<b>2 358</b>	<b>6 038</b>	<b>7 201</b>	<b>790</b>	<b>7 052</b>	83,0	Oui	10	3	0	1	0	1	

**CARACTERISTIQUES DEMOGRAPHIQUES ET EQUIPEMENTS SOCIOCOMMUNAUTAIRES DES UNITES ADMINISTRATIVES**

DIVISIONS ADMINISTRATIVES	TOUS MENAGES					EXPLOITATION AGRICOLE		STRUCTURE DE LA POPULATION						ACCES A L'EAU POTABLE		INFRASTRUCTURES DE L'EDUCATION			INFRASTRUCTURES DE SANTE		
	Nomb re de ména ges	Populat ion Totale	Masc ulin	Femi nin	Taille mena ge	Population agricole	Ménage agricole	0-5 ans	6-11 ans	0-14 ans	15-59 ans	60 ans &+	18 ans &+	% des ménage s	Disponibilit é en eau potable	Ecole primaire	Collège 1 <sup>er</sup> cycle	Collège 1 <sup>er</sup> et 2 <sup>nd</sup> cycle	Dispens aire	Mater nité	CS comp let
ALAFIA	369	1 758	891	867	4,8	1 239	237	318	298	735	929	94	917	69,1	Oui	1	0	0	0	0	0
ATESSE	286	1 493	732	761	5,2	826	122	279	248	639	805	49	748	86,0	Oui	1	1	0	1	0	0
BAKO	274	1 775	886	889	6,5	7	1	332	282	748	893	134	902	85,8	Oui	2	0	0	0	0	0
GOGORO	305	1 619	854	765	5,3	1 350	237	312	313	737	789	93	764	85,2	Oui	1	1	0	0	0	0
OKE OLOU I	401	1 917	983	934	4,8	1 253	229	389	290	805	1 017	95	1 002	70,6	Oui	0	0	0	0	0	0
MONTEWO	234	1 158	562	596	4,9	934	166	249	213	542	551	65	545	97,9	Oui	2	0	0	0	0	0
OKE OLOU II	237	1 357	667	690	5,7	1 024	150	239	218	556	694	107	712	87,3	Oui	1	0	0	0	0	1
OKOUNFO	438	2 952	1 461	1 491	6,7	2 302	309	549	496	1 276	1 523	153	1 462	90,4	Oui	2	1	0	0	0	0
<b>ARROND: OFFE</b>	<b>2 766</b>	<b>15 381</b>	<b>7 720</b>	<b>7 661</b>	<b>5,6</b>	<b>11 156</b>	<b>1 798</b>	<b>3 204</b>	<b>2 851</b>	<b>7 333</b>	<b>7 480</b>	<b>568</b>	<b>7 052</b>	<b>88,6</b>	Oui	<b>14</b>	<b>2</b>	<b>0</b>	<b>0</b>	<b>0</b>	<b>1</b>
ATCHAKPA I	556	2 724	1 358	1 366	4,9	1 654	306	440	420	1 080	1 488	156	1 449	84,7	Oui	2	1	0	0	0	0
ATCHAKPA II	234	1 261	679	582	5,4	690	112	266	220	573	662	26	601	56,8	Oui	1	0	0	0	0	0
AYEDJOKO	453	2 989	1 518	1 471	6,6	2 796	412	673	614	1 514	1 396	79	1 312	84,8	Oui	3	0	0	0	0	1
DANI	803	4 703	2 327	2 376	5,9	3 946	641	1 124	976	2 455	2 080	168	2 015	95,4	Oui	6	0	0	0	0	0
GOBE	720	3 704	1 838	1 866	5,1	2 070	327	701	621	1 711	1 854	139	1 675	96,7	Oui	2	1	0	0	0	0
<b>ARROND: OKPARA</b>	<b>1 505</b>	<b>8 839</b>	<b>4 505</b>	<b>4 334</b>	<b>5,9</b>	<b>6 687</b>	<b>1 069</b>	<b>1 842</b>	<b>1 597</b>	<b>4 146</b>	<b>4 279</b>	<b>414</b>	<b>4 177</b>	<b>71,3</b>	Oui	<b>12</b>	<b>1</b>	<b>0</b>	<b>0</b>	<b>0</b>	<b>1</b>
AKON GBERE	447	2 596	1 407	1 189	5,8	1 857	319	591	552	1 336	1 181	79	1 126	69,1	Oui	3	0	0	0	0	0
MONKA	167	996	504	492	6,0	767	113	207	186	478	474	44	460	92,8	Oui	2	0	0	0	0	1
OKE OWO I	382	2 306	1 123	1 183	6,0	1 693	246	454	360	1 031	1 156	119	1 120	53,1	Oui	4	1	0	0	0	0
OKE OWO II	509	2 941	1 471	1 470	5,8	2 370	391	590	499	1 301	1 468	172	1 471	79,8	Oui	3	0	0	0	0	0
<b>ARROND: SAKIN</b>	<b>1 737</b>	<b>10 162</b>	<b>5 183</b>	<b>4 979</b>	<b>5,9</b>	<b>7 816</b>	<b>1 231</b>	<b>1 999</b>	<b>1 842</b>	<b>4 695</b>	<b>4 935</b>	<b>532</b>	<b>4 761</b>	<b>86,8</b>	Oui	<b>10</b>	<b>2</b>	<b>0</b>	<b>0</b>	<b>0</b>	<b>1</b>
DIHO I	395	1 813	915	898	4,6	1 220	235	345	295	795	896	122	903	93,4	Oui	2	0	0	0	0	0
DIHO II	371	2 346	1 245	1 101	6,3	1 831	266	459	467	1 111	1 104	131	1 067	92,2	Oui	1	1	0	0	0	1
OUOGHI-CENTRE	759	4 649	2 332	2 317	6,1	3 560	545	896	815	2 123	2 300	226	2 193	81,9	Oui	5	1	0	0	0	0
OUOGHI GARE	212	1 354	691	663	6,4	1 205	185	299	265	666	635	53	598	82,1	Oui	2	0	0	0	0	0
<b>ARROND: ADIDO</b>	<b>1 787</b>	<b>8 743</b>	<b>4 260</b>	<b>4 483</b>	<b>4,9</b>	<b>1 739</b>	<b>277</b>	<b>1 353</b>	<b>1 279</b>	<b>3 334</b>	<b>4 810</b>	<b>599</b>	<b>4 742</b>	<b>55,3</b>	Oui	<b>7</b>	<b>1</b>	<b>0</b>	<b>1</b>	<b>0</b>	<b>1</b>
DJALOU MON	471	2 088	1 024	1 064	4,4	271	47	295	279	730	1 185	173	1 197	33,8	Non	2	0	0	0	0	0
ISSALE-OTOUN	494	2 385	1 157	1 228	4,8	410	72	379	357	941	1 282	162	1 255	20,9	Non	2	0	0	0	0	0
KINGOU	601	2 956	1 465	1 491	4,9	808	129	437	471	1 163	1 624	169	1 563	84,4	Oui	2	1	0	1	0	1
TCHOUI	221	1 314	614	700	5,9	250	29	242	172	500	719	95	727	99,5	Oui	1	0	0	0	0	0

CARACTERISTIQUES DEMOGRAPHIQUES ET EQUIPEMENTS SOCIOCOMMUNAUTAIRES DES UNITES ADMINISTRATIVES																					
DIVISIONS ADMINISTRATIVES	TOUS MENAGES					EXPLOITATION AGRICOLE		STRUCTURE DE LA POPULATION						ACCES A L'EAU POTABLE		INFRASTRUCTURES DE L'EDUCATION			INFRASTRUCTURES DE SANTE		
	Nombre de ménages	Population Totale	Masculin	Féminin	Taille ménage	Population agricole	Ménage agricole	0-5 ans	6-11 ans	0-14 ans	15-59 ans	60 ans & +	18 ans & +	% des ménages	Disponibilité en eau potable	Ecole primaire	Collège 1 <sup>er</sup> cycle	Collège 1 <sup>er</sup> et 2 <sup>nd</sup> cycle	Dispensaire	Maternité	CS complet
<b>ARROND: BONI</b>	<b>1 766</b>	<b>9 158</b>	<b>4 436</b>	<b>4 722</b>	<b>5,2</b>	<b>1 899</b>	<b>289</b>	<b>1 401</b>	<b>1 420</b>	<b>3 514</b>	<b>5 017</b>	<b>627</b>	<b>4 966</b>	90,3	Oui	7	0	1	0	0	0
AGBADJO	178	1 080	543	537	6,1	191	28	142	219	464	547	69	540	82,6	Oui	0	0	0	0	0	0
AGBAIGODO	165	773	363	410	4,7	142	19	118	96	271	430	72	452	90,9	Oui	0	0	0	0	0	0
AWO SERIKI	232	1 131	554	577	4,9	214	27	155	145	369	640	122	683	97,4	Oui	0	0	0	0	0	0
DJANGBE	536	2 898	1 413	1 485	5,4	680	102	462	450	1 141	1 594	163	1 524	90,5	Oui	2	0	0	0	0	0
KILIBO OGBO	180	924	432	492	5,1	66	9	112	135	321	528	75	528	98,9	Oui	3	0	0	0	0	0
TCHOUGBE	475	2 352	1 131	1 221	5,0	606	104	412	375	948	1 278	126	1 239	86,1	Oui	2	0	1	0	0	0
<b>ARROND: PLATEAU</b>	<b>2 768</b>	<b>13 543</b>	<b>6 858</b>	<b>6 685</b>	<b>4,9</b>	<b>2 784</b>	<b>451</b>	<b>2 302</b>	<b>2 146</b>	<b>5 584</b>	<b>7 452</b>	<b>507</b>	<b>6 960</b>	83,3	Oui	9	0	1	0	0	1
KPABAYI	722	3 979	2 033	1 946	5,5	2 162	356	771	698	1 812	2 043	124	1 905	67,2	Oui	5	0	0	0	0	0
DEPOTS	1 114	5 101	2 600	2 501	4,6	442	67	847	792	2 062	2 840	199	2 656	89,9	Oui	1	0	1	0	0	1
SAVE-NOUVEAU	581	2 678	1 360	1 318	4,6	62	8	424	364	1 001	1 589	88	1 459	91,2	Oui	1	0	0	0	0	0
ZOHOUNGO	351	1 785	865	920	5,1	118	20	260	292	709	980	96	940	82,1	Oui	2	0	0	0	0	0

Source : INSAE, RGPH4-2013

## **REFERENCES BIBLIOGRAPHIQUES**

- **INSAE**, RGPH2, (Février 1992), Fichiers villages, Novembre 1994
- **INSAE**, RGPH3, Cartographie Censitaire, Novembre 2001
- **INSAE**, RGPH3, (Février 2002), Résultats Définitifs, Décembre 2003
- **K. ADAM & M. BOKO**, Le Bénin, Edicef, Paris 1983 – p.95.
- **MDR**, ECVR, Novembre 2001
- **MISD**, PDC, 2004
- **MEMP**, Annuaire statistiques, 2012
- **MS**, Annuaire statistiques, 2013

# Equipe d'élaboration du document

---

## Coordination des travaux

Alexandre S. BIAOU, Directeur Général de l'INSAE

## Supervision technique des travaux

Djabar Dine ADECHIAN, Directeur des Etudes Démographiques à l'INSAE

## Personnel de l'INSAE

Djabar Dine ADECHIAN	Jules DAGA	Gisèle HOUSSOU ASSABA
Sévérin AGBANGLA	Bruno DJAGBA	Rémy HOUNGUEVOU
Akossiba Elise C. AHOVEY	Joëlle DOMINGO	Kocou MISSIHOUN
Parfait AINADOU	Fèmi Christian DOSSOU	Zulficar SACKO
Marcel Dossa AKOHONWE	Didier GANZO	Clément SOSSOU
Symphorien BANON	Gillis GOGAN	Cécile TEKA
Alexandre S. BIAOU	Darius GUEDEDGBE	Appolinaire TOLLEGBE
Mémounath BISSIRIOU épouse ZOUNON	B. O. Jeannine HOUÉHA	Renaud YOVOGA

## Personnes ressources

Abdoul Fatahi CHITOU  
Justin DANSOU  
Gilles KIKI  
Michel MAKPENON  
Charlotte QUENUM

## Personnel d'appui administratif, comptable et logistique

Awaou BACO BABA-MOUSSA, Directrice Administrative et Financière  
Eléonore ABLEFONLIN  
Cécile AHOUANGBO  
Hilarion AWO  
Solange BADJAGOU