



REPUBLIQUE DU BENIN




MINISTRE DU PLAN ET DU DEVELOPPEMENT

INSTITUT NATIONAL DE LA STATISTIQUE ET DE L'ANALYSE ECONOMIQUE
(INSAE)



CAHIER DES VILLAGES ET QUARTIERS DE VILLE
DU DEPARTEMENT DE L'OUEME
(RGPH-4, 2013)



 Schweizerische Eidgenossenschaft
Confédération suisse
Confederazione Svizzera
Confederaziun svizra

Direction du développement
et de la coopération DDC



Août 2016



REPUBLIQUE DU BENIN



MINISTRE DU PLAN ET DU DEVELOPPEMENT


INSTITUT NATIONAL DE LA STATISTIQUE ET DE L'ANALYSE ECONOMIQUE

(INSAE)



CAHIER DES VILLAGES ET QUARTIERS DE VILLE
DU DEPARTEMENT DE L'OUEME



 Schweizerische Eidgenossenschaft
Confédération suisse
Confederazione Svizzera
Confederaziun svizra

Direction du développement
et de la coopération DDC



Août 2016

PREFACE

La nécessité de disposer de données pertinentes, fiables, diversifiées, désagrégées jusqu'au niveau géographique le plus fin et à jour, est unanimement reconnue par la communauté internationale. Appréciant ce besoin d'information, de nombreuses opérations statistiques sont réalisées par l'Institut National de la Statistique et de l'Analyse Economique (INSAE) dans le but de permettre la prise de décision éclairée. Au titre de ces opérations, le Recensement Général de la Population et de l'Habitation (RGPH) figure en première ligne comme étant la source qui permet de disposer de façon exhaustive des données jusqu'aux plus petites unités administratives en l'occurrence les villages et les quartiers de ville.

Les travaux de traitement des données collectées, lors du dénombrement du quatrième Recensement Général de la Population et de l'Habitation (RGPH-4) qui s'est déroulé en mai 2013 sur toute l'étendue du territoire national, ont permis de mettre à la disposition des utilisateurs les statistiques sur les effectifs de population.

En février 2016, l'INSAE a publié un document intitulé "**Effectifs de population des villages et quartiers de ville du Bénin**" qui présente les effectifs de population selon le sexe, le nombre de ménages et la taille moyenne du ménage au niveau national, par département, par commune, par arrondissement et par village ou quartier de ville au Bénin.

Le présent document intitulé "**Cahier des villages et quartiers de ville du département de l'Ouémé (RGPH-4, 2013)**" présente, outre les informations sur l'effectif de population et la taille moyenne, l'effectif des ménages agricoles, la structure par groupe d'âges spécifiques et la disponibilité des infrastructures socioéconomiques au niveau départemental, par commune, par arrondissement et par village ou quartier de ville au Bénin.

Directeur Général de l'INSAE



Alexandre S. BIAOU

Prescrit par relevé N°09/PR/SGG/REL du 17 mars 2011, la quatrième édition du Recensement Général de la Population et de l'Habitation du Bénin s'est déroulée sur toute l'étendue du territoire national en mai 2013. Plusieurs activités ont concouru à sa réalisation, parmi lesquelles la cartographie censitaire. En effet, la cartographie censitaire à l'appui du recensement a consisté à découper tout le territoire national en de petites portions appelées Zones de Dénombrement (ZD). Au cours de la cartographie, des informations ont été collectées sur la disponibilité ou non des infrastructures de santé, d'éducation, d'adduction d'eau etc...dans les villages/quartiers de ville.

Le présent document donne des informations détaillées jusqu'au niveau des villages et quartiers de ville, par arrondissement et commune. Il renseigne sur les effectifs de population, le nombre de ménage, la taille moyenne des ménages, la population agricole, les effectifs de population de certains âges spécifiques et des informations sur la disponibilité des infrastructures communautaires.

Il convient de souligner que le point fait sur les centres de santé et les écoles n'intègre pas les centres de santé privés, et les confessionnels, ainsi que les écoles privées ou de type confessionnel.

I. Présentation du département

1. Situation géographique

Limité au Sud par l'océan Atlantique et le département du Littoral, au Nord par le département du Plateau, à l'Ouest par le département de l'Atlantique et à l'Est par la République Fédérale du Nigéria, le département de l'Ouémé est situé au Sud-Est du Bénin. D'une superficie de 1 281 km², le département de l'Ouémé compte neuf (9) communes à savoir: Adjara, Akpro-Misséréte, Avrankou, Adjohoun, Bonou, Dangbo, Sèmè- Kpodji, les Aguégus et Porto-novo la capitale administrative du Bénin. Ces communes sont subdivisées en 52 Arrondissements, et 405 villages et quartiers de ville.

2. Milieu naturel

Le département de l'Ouémé jouit d'un climat de type subéquatorial à quatre saisons caractérisées par l'alternance de deux saisons des pluies et deux saisons sèches. Les deux saisons de pluies s'étendent d'avril à juillet (grande) et d'octobre à novembre. Quant aux saisons sèches, elles s'étendent d'août à septembre (petite) et de décembre à mars (grande).

Les températures varient de (25 à 30°) avec une pluviométrie se situant entre l'isohypse 900 mm et 1500 mm.

Le département de l'Ouémé est irrigué par le fleuve Ouémé, le lac Nokoué et la lagune de Porto-Novo. Il en résulte une végétation variée (caractéristique des zones agro écologiques de terre de barre et des pêcheries qui le composent). On y trouve ainsi:

- une végétation essentiellement anthropique: fourrée, arbustive, dense avec la présence de palmier à huile et les graminées avec quelques reliques forestières par endroits,
- une savane herbeuse, des prairies, des formations marécageuses à raphia et quelques mangroves.

Du point de vue pédologique, on y rencontre :

- des sols ferrallitiques, argileux-sableux fortement dégradés mais faciles à travailler, profonds avec une faible capacité de rétention et une nappe phréatique profonde,
- des sols alluviaux et colluviaux, hydromorphes, fertiles mais inondables par les crues des fleuves, sableux et peu fertiles essentiellement aptes au cocotier et au filao.

La disponibilité en terre dans le Nord du département varie d'une localité à l'autre. Dans les régions suburbaines, on observe une forte pression démographique qui laisse peu de place à l'agriculture, les terres étant très émietées et ayant une forte valeur marchande. Dans le Sud, la disponibilité en terre pour les activités agricoles est très faible. Toutefois, l'utilisation de certaines terres marécageuses pour le maraîchage est possible.

3. Caractéristiques démographiques

La population du département de l'Ouémé est passée de 730 772 habitants dont 349 251 hommes et 381 521 femmes au RGPH-3 de 2002 à 1 100 404 habitants dont 534 814 hommes et 565 590 femmes au RGPH-4 de 2013. Soit un rapport de masculinité passant de 91,5 hommes pour 100 femmes en 2002 à 94,6 hommes pour 100 femmes en 2013. D'un poids

démographique de 11,0%, il est le second département après l'Atlantique. Le département de l'Ouémé a une densité de 859 habitants au km² contre 570 habitants au km² en 2002. Cette densité présente des disparités à l'intérieur du département passant de 177 habitants au km² dans la commune de Bonou à 5 286 habitants au km² dans celle de Porto-Novo. Il compte quatre (4) communes de plus de 100 000 habitants, il s'agit des communes de Porto-Novo 264 320 habitants, de Sèmè-Kpodji 222 701 habitants, Avrankou 128 050 habitants et Akpro-Misséréti 127 249 habitants. La population agricole est de 185 147 habitants répartis dans 30 784 ménages de type agricole. La population de l'Ouémé est composée essentiellement de trois grands groupes ethniques à savoir: les Fon et apparentés (78,7%), les Yoruba et apparentés (10,1%) et les Adja et apparentés (8,1%). Les populations de l'Ouémé sont des fidèles de la religion catholique (34,6%), de l'islam (12,1%), et du christianisme céleste (17,4%).

4. Infrastructures sociocommunautaires

Les infrastructures sociocommunautaires dans le département sont encore loin de satisfaire la population dont l'effectif est en pleine croissance.

Sur le plan sanitaire, pour une population de 1 100 404 habitants on dénombre soixante-dix (70) centres de santé, quatorze (14) maternités et sept (7) dispensaires selon les données du RGPH4.

L'accès à l'eau potable semble poser encore d'énormes difficultés aux populations. A peine 55,5% de ménages ont accès à l'eau potable, des efforts restent à faire.

Sur le plan des infrastructures scolaires, on note un effort important, presque tous les villages et quartiers de ville disposent d'une école primaire, et des collèges à 1^{er} cycle et à 2^{ème} cycle sont présents dans beaucoup d'arrondissements.

5. Activités économiques du département

Le tableau 1 présente la répartition en pourcentage de la population active par commune selon les branches d'activités dans le département de l'Ouémé. Il en ressort que les branches d'activités les plus dominantes dans ces différentes communes sont d'abord le commerce, la restauration et l'hébergement (41,1%) ensuite les autres services (15,7%) et enfin les industries manufacturières (13,5%).

Dans la plupart des communes, la branche d'activité commerce, restauration et l'hébergement est dominante surtout dans la commune des Aguégus ou près de la moitié (49,5%) de la population active exerce dans cette branche suivie de la commune de Porto-Novo (43,3%). Par contre, dans la commune de Dangbo, l'agriculture, la pêche et la chasses occupe la première place avec 44,1% suivi du commerce, de la restauration et l'hébergement (31,6%).

La deuxième principale branche d'activité dans ce département qu'est Autres services est plus pratiquée dans la commune de Porto-Novo (23,1%) que dans les autres alors que la commune d'Akpro-Misséréti (18,8%) vient en tête dans la branche des industries manufacturières.

Tableau 1: Activités économiques

Distribution en pourcentage de la population active par commune selon les branches d'activités

	Communes de l'Ouémé									
	Ensemble	Adjarra	Adjohoun	Aguégués	Akpro-Missérétié	Avrankou	Bonou	Dangbo	Porto-Novo	Sèmè-Kpodji
Branches d'activités										
Agriculture, Pêche et Chasses	12,6	3,2	35,7	34,4	6,6	6,8	33,3	44,1	1,3	4,3
Industries extractives	0,1	0	0,4	0,8	0	0	0,6	0,1	0,1	0,1
Industries manufacturières	13,5	15,7	10,7	6,8	15,8	15,4	14,7	9,4	13,5	14,9
Eau, Electricité, Gaz, Assainissement, Traitement des déchets et Dépollution	0,2	0,2	0,1	0,1	0,1	0,1	0	0,1	0,4	0,2
Bâtiment et Travaux publics	8,0	12,9	3,3	1,6	10,6	14,1	2,4	3,1	8,9	6,4
Commerce, Restauration et Hébergement	41,1	42,8	36,4	49,5	41,2	41,7	30,5	31,6	43,3	43,2
Transport et Communication	7,4	8,3	3,3	1,4	9,7	8	4,9	3,3	7,6	10,6
Banque et Assurance	0,3	0,2	0	0,1	0,2	0,1	0	0	0,6	0,7
Autres services	15,7	15,8	9,8	4,8	14,8	12,9	13,1	7,7	23,1	18,4
Non Déclarées	0,9	0,8	0,3	0,5	1	0,8	0,5	0,6	1,4	1,1
Total	100,0	100	100	100	100	100	100	100	100	100
Effectif	410 152	35 663	28 610	21 381	45 751	46 259	14 976	38 547	95 218	83 747

Source : INSAE, RGPH4-2013

6. Activités agricoles

o Ménages agricoles par commune

Le tableau 2 renseigne sur l'effectif des ménages agricoles par commune et par sexe du chef de ménage dans le département de l'Ouémé. Il ressort de ce tableau que ce département compte, 30 784 ménages agricoles dont 28 432 dirigés par des hommes et 2 352 dirigés par des femmes. Dans chacune des communes, les ménages agricoles dirigés par les hommes sont supérieurs à ceux dirigés par les femmes. Néanmoins, le nombre de ménages agricoles dirigés par les femmes plus élevé dans la commune de Dangbo (1 150).

Tableau 2: Ménages agricoles

Effectif des chefs de ménages agricoles par commune et selon le sexe dans le département l'Ouémé

	Communes de l'Ouémé									
	Adjarra	Adjohoun	Aguégués	Akpro-Missérétié	Avrankou	Bonou	Dangbo	Porto-Novo	Sèmè-Kpodji	Ensemble
Ménages agricoles	839	7 141	2 719	2 125	2 290	3 689	10 369	214	1 398	30 784
Masculin	824	6 603	2 525	2 088	2 253	3 367	9 219	201	1 352	28 432
Féminin	15	538	194	37	37	322	1 150	13	46	2 352

Source : INSAE, RGPH4-2013

o Principaux domaines d'activités agricoles par commune

Le tableau 3 montre la distribution en pourcentage des ménages agricoles par commune selon les principaux domaines d'activités dans le département de l'Ouémé.

- On constate que 95% des ménages agricoles exercent dans le domaine végétal. Le même constat est fait au niveau des communes où plus de 96% des ménages exercent dans le domaine végétal excepté celles des Aguégués (74,4%), Porto-Novo (80,8%) et Sèmè-Kpodji (83,7%).

- Le quart des ménages de la commune des Aguégoués (25,3%) exerce le domaine halieutique pendant que 15, 5% des ménages agricoles de la commune de Porto-Novo travaillent dans le domaine animal.

Tableau 3: Principaux domaines d'activités agricoles

Distribution en pourcentage des ménages agricoles par commune selon les principaux domaines d'activités										
	Communes de l'Ouémé									
	Ouémé	Adjarra	Adjohoun	Aguégoués	Akpro-Missérétié	Avrankou	Bonou	Dangbo	Porto-Novo	Sèmè-Kpodji
Principaux domaines agricoles										
Végétal	94,9	89,8	98,9	74,4	96,2	98,2	97,1	98,6	80,8	83,7
Animal	2,1	7,5	0,4	0,2	3,6	1,6	0,9	0,4	15,5	7,3
Halieutique	2,7	2,3	0,4	25,3	0,1	0,1	1,5	0,8	3	7,7
Autre	0,3	0,4	0,3	0,1	0,1	0,1	0,5	0,2	0,7	1,2
Total	100	100	100	100	100	100	100	100	100	100
Effectif	46 901	3 110	9 660	2 921	4 540	5 924	5 224	11 990	1 114	2 418

Source : INSAE, RGPH4-2013

- o Les 10 premières cultures

On note une variation des cultures selon les communes.

- Le riz est le produit le plus cultivés par les ménages agricoles dans la plupart des communes du département de l'Ouémé. Le goyavier (48,9%) est le produit le plus cultivé dans la commune des Aguégoués, le plantain (17,4%) dans celle de Dangbo et la pastèque (30,8%) dans celle de Sèmè-Kpodji.
- Le palmier à huile apparait comme la deuxième culture dans cinq (5) communes sur les neuf du département.

Tableau 4 : Produits agricoles les plus cultivés

Distribution en pourcentage des ménages agricoles du département de l'Ouémé par commune selon les 10 produits les plus cultivés durant la campagne 2012-2013

Communes de l'Ouémé										
Adjarra	Adjohoun	Aguégués	Akpro-Missérétié	Avrankou	Bonou	Dangbo	Porto-Novo	Sèmè-Kpodji		
Riz 65,6	Riz 37,3	Goyavier 48,9	Riz 59,7	Riz 58,1	Riz 72	Plantains 17,4	Riz 29,5	Pastèque 30,8		
Palmier huile 16,5	Autres 17,9	Moutons 14,1	Palmier à huile 22,6	Palmier à huile 23,1	Palmier à huile 11,5	Riz 13,4	Palmier à huile 14	Riz 27,6		
Moutons 4,4	Canne à sucre 11,3	Plantains 11,2	Poivre, ail, épices 6,9	Poivre, ail, épices 10	Goyavier 6	Arachides 6,4	Goyavier 10,5	Dind,Dindon 8,7		
Canne à sucre 2,8	Plantains 10,9	Soja 9,5	Canne à sucre 4,7	Canne à sucre 2,8	Canne à sucre 2,6	Palmier à huile 5,6	Papayer 8,5	Goyavier 8,6		
Poivre, ail, épices 2,6	Palmier à huile 9,5	Riz 5,2	Arachides 1,6	Arachides 1,9	Arachides 1,7	Canne à sucre 4	Autres 6	Moutons 5,9		
Autres 1,2	Soja 2,6	Patate douce 2,6	Gombo 1,4	Maïs 0,9	Gombo 1,7	Soja 3,5	Maïs 5	Palmier à huile 3,7		
Goyavier 1,1	Dind,Dindon 2,3	Palmier à huile 2,4	Maïs 0,3	Gombo 0,7	Autres 1	Patate douce 2,4	Oranger 5	Autres 3,1		
Gombo 0,9	Goyavier 1,9	Bœufs 1,7	Papayer 0,3	Haricots/Ni ébé 0,4	Poivre, ail, épices 0,6	Goyavier 1,1	Gombo 3,5	Plantains 1,7		
Oranger 0,7	Patate douce 1,9	Dind,Dindon 1,4	Dind,Dindon 0,3	Goyavier 0,3	Dind,Dindon 0,5	Dind,Dindon 1,1	Moutons 3	Gombo 1,3		
Papayer 0,7	Moutons 1,4	Oranger 1,1	Oignons 0,3	Concombre 0,3	Papayer 0,4	Poivre, ail, épices 0,4	Oignons 2	Oignons 1,2		
Effectifs 822	Effectifs 7 080	Effectifs 2 718	Effectifs 2 106	Effectifs 2 260	Effectifs 3 670	Effectifs 10 310	Effectifs 200	Effectifs 1 354		

Source : INSAE, RGPH4-2013

○ Produits agricoles du PRSA par commune

- Sur les treize (13) produits du Programme de Relance du Secteur Agricole (PRSA), les cultures céréalières (59,1%) et les tubercules (30,6%) viennent en tête en termes de production des ménages agricoles du département.
- Les mêmes tendances s’observent dans les communes, néanmoins, la production des cultures de rentes est un peu plus élevée dans les communes de Porto-Novo (18,4%), Avrankou (9,8%), Sèmè-Kpodji (9,5%) et Akpro-Missérété (8,1%).

Tableau 5: Produits agricoles du PRSA										
Distribution en pourcentage des ménages agricoles par commune selon les produits agricoles du PRSA										
Communes de l’Ouémé										
	Ouémé	Adjara	Adjohoun	Aguégués	Akpro-Missérété	Avrankou	Bonou	Dangbo	Porto-Novo	Sèmè-Kpodji
Produits agricoles PRSA										
Cultures de rente	5,6	2,6	4,4	0,5	8,1	9,8	4,8	2,3	18,4	9,5
Coton	0,2	0,3	0,1	0,1	0,2	0,3	0,1	0,1	1,1	1,2
Palmier à huile	4,9	2	4	0,2	7,6	8,9	4,6	1,7	15,3	5,4
Ananas	0,3	0,3	0,2	0,1	0,2	0,3	0,1	0,3	1,1	1,2
Anacarde	0,2	0,1	0,2	0,1	0,2	0,3	0,1	0,1	0,9	1,7
Cultures céréalières	59,1	54,9	64,9	51,9	55,9	55,7	50,6	75,2	45,5	35,3
Maïs	58	54,7	63,6	48,7	55,7	55,6	50,4	71,6	45,1	34,7
Riz	1,1	0,2	1,3	3,1	0,1	0,1	0,2	3,6	0,4	0,6
Tubercules	30,6	37,2	28,4	3,9	34,8	33,9	41,2	20,2	26,5	39,5
Manioc	30	36,8	28,3	3,7	34,1	33,5	40,3	19,7	24,3	38
Igname	0,6	0,4	0,1	0,2	0,7	0,4	0,9	0,5	2,2	1,6
Élevage	1	3	0,3	2,4	1,1	0,5	0,7	0,4	6,5	3,1
Viande	0,6	2	0,2	2,2	0,6	0,1	0,4	0,2	3,8	2
Lait	0,1	0,2	0,1	0,1	0,1	0,1	0,1	0,1	0,4	0,4
Œuf	0,3	0,7	0,1	0,1	0,4	0,2	0,3	0,1	2,4	0,7
Pêche ou aquaculture	3,7	2,2	2	41,3	0,2	0,2	2,7	2	3,1	12,6
Poisson	2,7	1,3	1,2	29,1	0,2	0,2	2,7	1,6	2,5	9
Crevette	1	0,9	0,8	12,2	0	0	0,1	0,3	0,5	3,6
Total	100	100	100	100	100	100	100	100	100	100
Effectif	66 607	5 211	14 085	2 675	7 947	10 363	9 925	12 009	1 573	2 819

Source : INSAE, RGPH4-2013

○ Types d’équipement

Le tableau 6 présente la distribution en pourcentage des ménages agricoles par commune du département de l’Ouémé selon le type d’équipement. On remarque que l’équipement traditionnel est utilisé par la quasi-totalité des ménages agricoles de ce département (98,7%). L’utilisation des autres types d’équipement est très rare dans toutes les communes sauf celle de Porto-Novo où 2,4% des ménages agricoles travaillent avec l’équipement mécanique.

Tableau 6: Activités agricoles										
Distribution en pourcentage des ménages agricoles par commune selon le type d’équipement										
Communes de l’Ouémé										
	Ouémé	Adjara	Adjohoun	Aguégués	Akpro-Missérété	Avrankou	Bonou	Dangbo	Porto-Novo	Sèmè-Kpodji
Type d’équipement										
traditionnel	98,7	98,4	99,9	99,2	98,7	98,7	97,1	99,7	89,2	94,9
Attelage	0,1	0,3	0,1	0,1	0	0,2	0	0,1	1,3	0,4

Tableau 6: Activités agricoles											
Distribution en pourcentage des ménages agricoles par commune selon le type d'équipement											
	Communes de l'Ouémé										
	Ouémé	Adjarra	Adjohoun	Aguégués	Akpro-Misséré	Avrankou	Bonou	Dangbo	Porto-Novo	Sèmè-Kpodji	
Mécanique	0,2	0,3	0	0,3	0,3	0,2	0,1	0,1	2,4	0,9	
Traditionnel et attelage	0,6	0,6	0	0,2	0,7	0,1	2,7	0	4,3	0,5	
Traditionnel et mécanique	0,4	0,4	0,1	0,3	0,3	0,8	0,1	0,2	2,8	3,2	
Total	100	100	100	100	100	100	100	100	100	100	
Effectif	41 766	2 618	9 031	2 605	3 743	5 055	4 804	11 199	892	1 819	

Source : INSAE, RGPH4-2013

7. Pauvreté dans les communes

- Quelle que soit la forme de la pauvreté, la commune des Aguégués est la plus touchée alors que la commune Porto-Novo s'affiche comme la moins pauvre du département.

Tableau 7 : Principaux indicateurs de pauvreté												
Indicateurs	Communes de l'Ouémé											
	Ouémé	Urbain	Rural	Adjarra	Adjohoun	Aguégués	Akpro-Misséré	Avrankou	Bonou	Dangbo	Porto-Novo	Sèmè-Kpodji
IPH ¹	30,5	26,8	35,8	37,7	39	41,5	32,4	39,1	33,5	41	21,4	24,3
Incidence de la pauvreté non monétaire ²	17,2	15,7	19,8	18	31	50,2	17,8	17,4	20,4	45	3,1	9,2
Incidence de la pauvreté d'existence ³	17,3	9,3	30,7	9	42,5	61	12,4	15,1	41,1	54	1,4	5,7
Taux de pauvreté multidimensionnelle ⁴	24,5	17,2	36,7	20,8	40,5	60,7	28,1	30,1	35,1	51,7	5,7	16,2

Source : INSAE, RGPH4-2013

¹IPH : Indice de Pauvreté Humaine, il est calculé à partir de trois indicateurs que sont :

- ✚ Pourcentage de la population n'ayant pas accès à l'eau potable ;
- ✚ Taux d'analphabétisme de la population ;
- ✚ Taux de mortalité infanto-juvénile

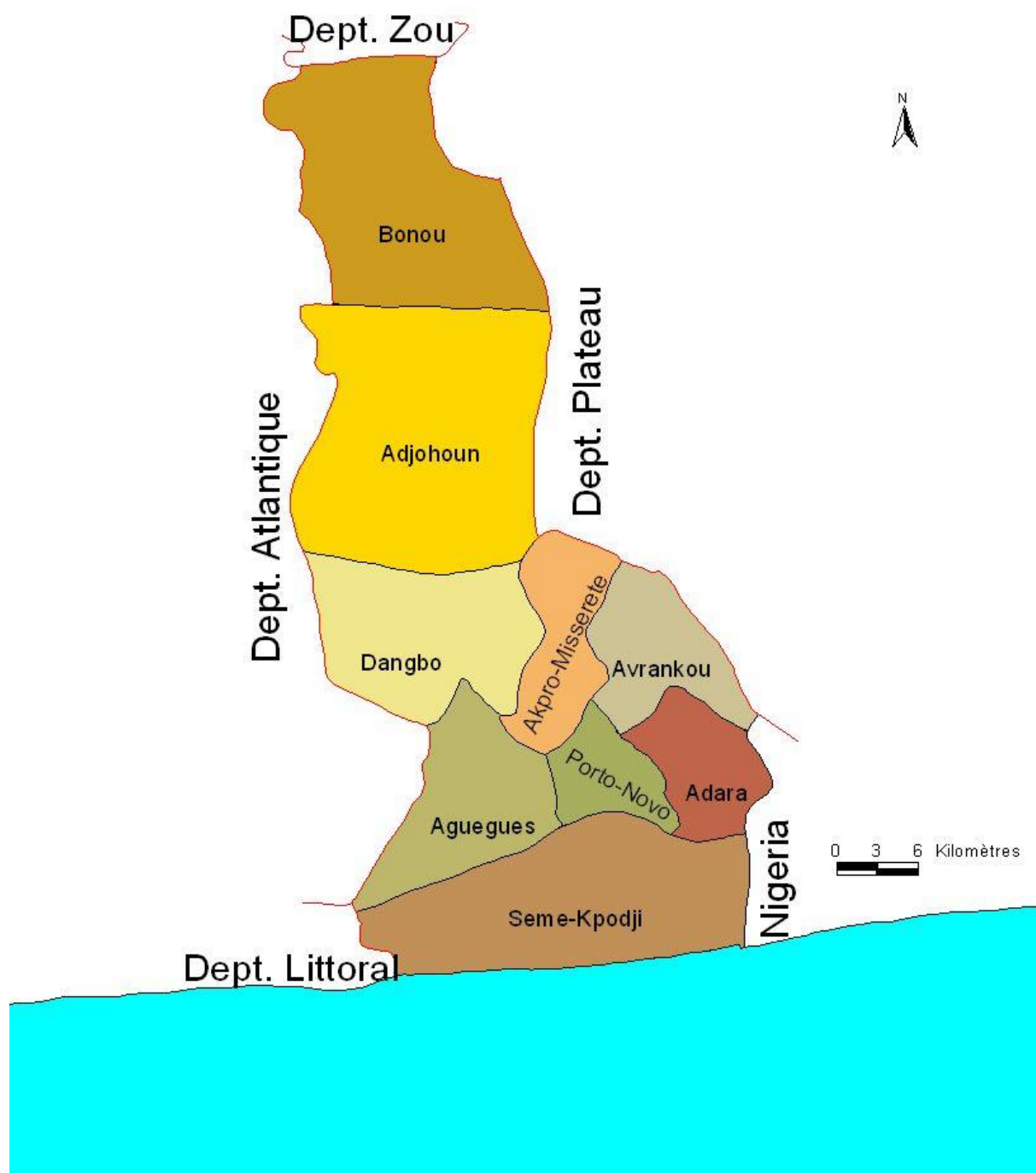
²IPNM : Incidence de la pauvreté non monétaire calculée à partir des variables de conditions de vie des ménages et des biens possédés ;

³Incidence de la Pauvreté d'Existence : calculé à partir des variables des conditions de vie des ménages seulement ;

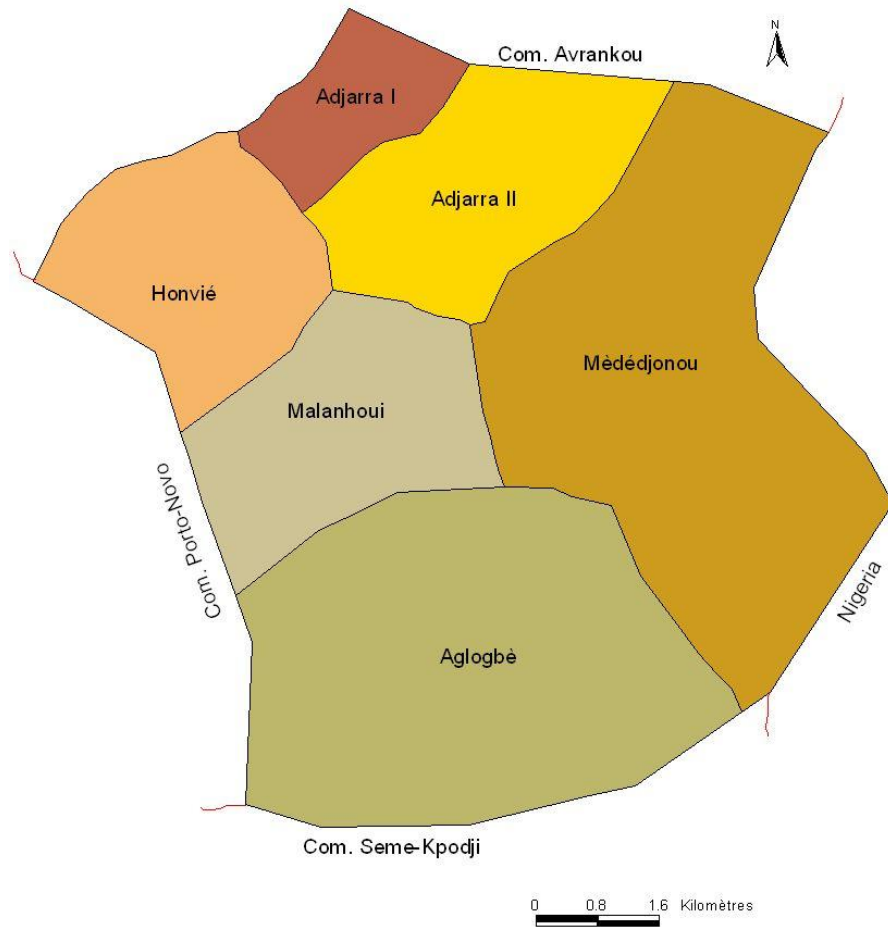
⁴TPM : Taux de Pauvreté Multidimensionnelle : calculé sur la base de 9 privations, la malnutrition n'a pas été prise en compte au niveau de la composante santé :

- ✚ **Santé** : insuffisance pondérale, décès des enfants de moins de 5 ans dans le ménage ;
- ✚ **Education** : Personne du ménage n'ayant pas dépassé le primaire, au moins un enfant en âge scolaire ne fréquente pas l'école ;
- ✚ **Condition de vie** : Pas d'électricité, Aucun accès à l'eau potable ou eau améliorée, Aucun accès à des moyens d'assainissement adéquats, l'habitation a des sols sales (matériaux non définitifs), le ménage utilise des combustibles de cuisson "sales" (bois de chauffage, charbon de bois, etc.), le ménage ne possède ni de voiture ni de motocyclette et possède tout au plus l'un des biens suivants : bicyclette, radio, réfrigérateur, téléphone ou téléviseur).

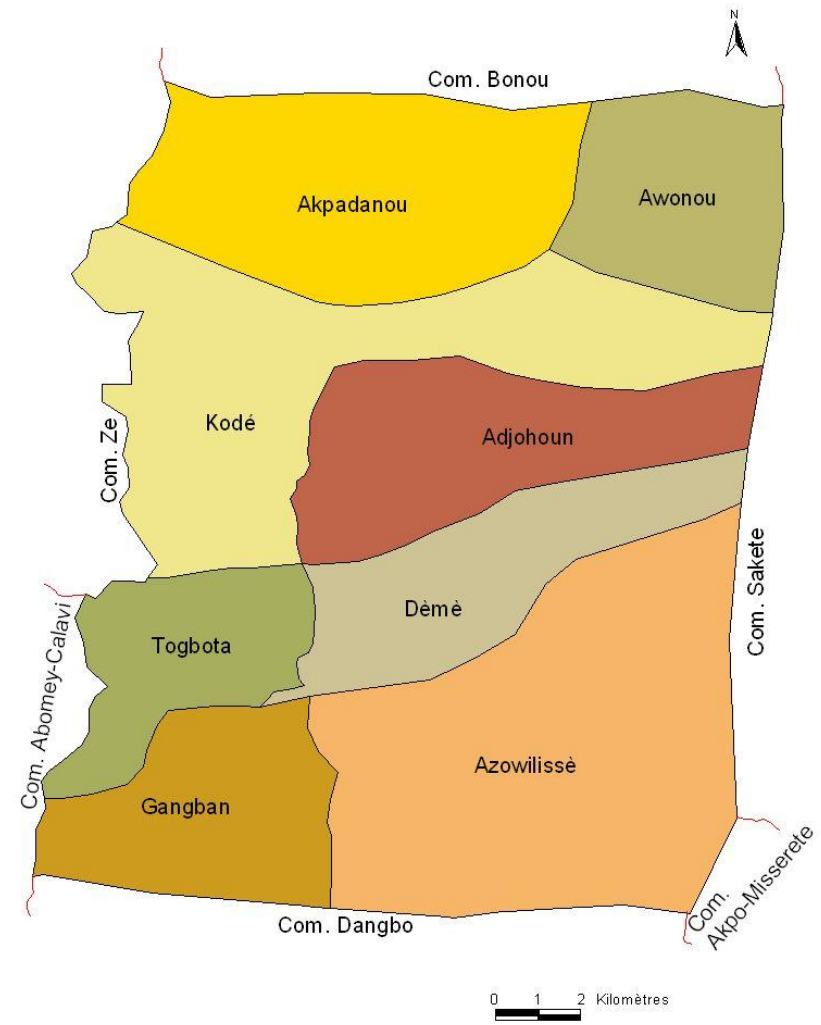
Carte du département de l'Ouémé



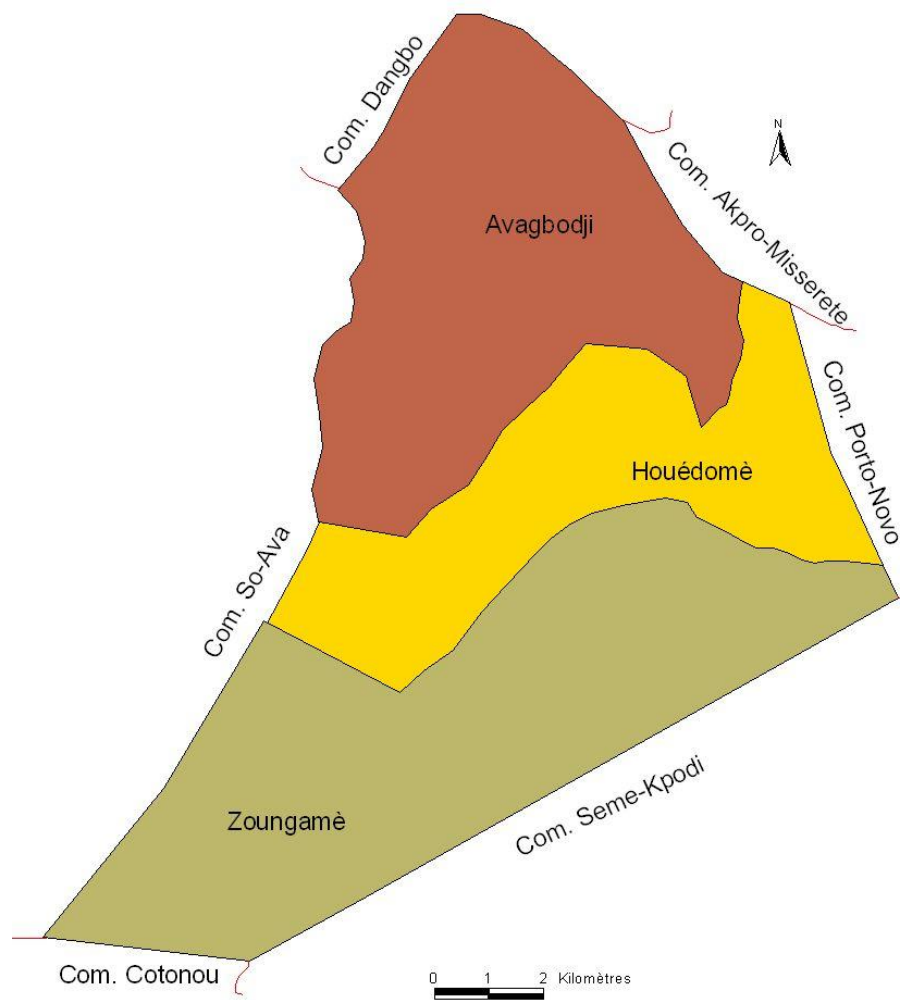
Carte de la commune de Adjarra



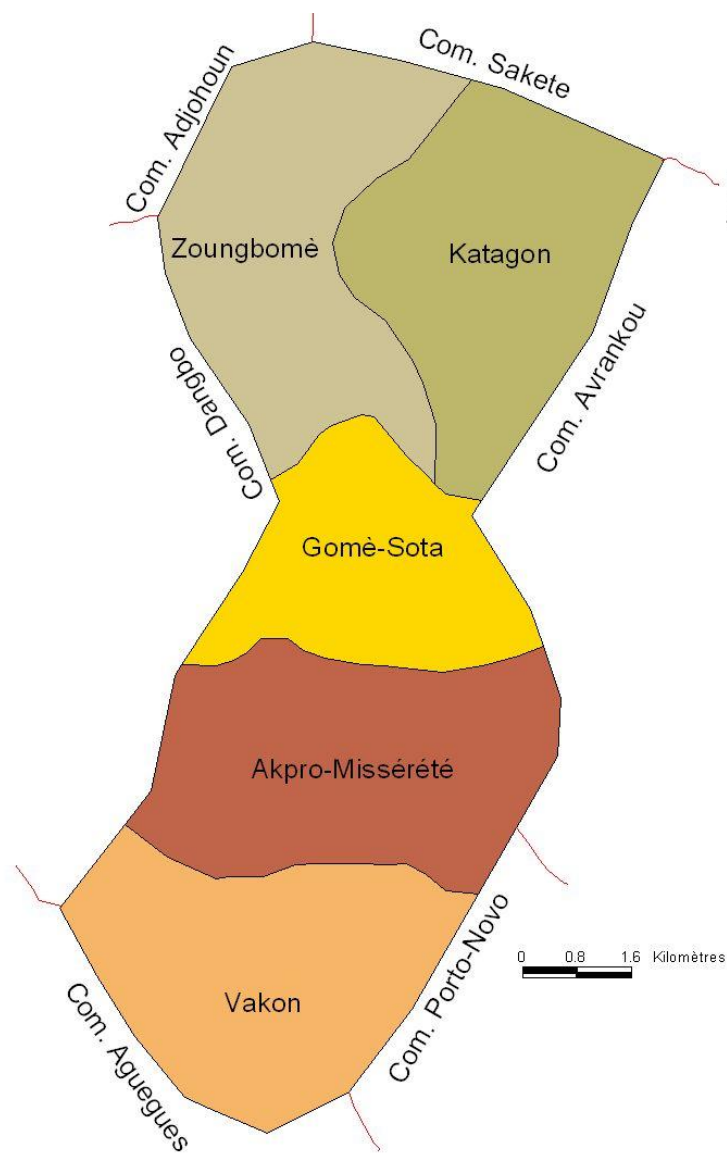
Carte de la commune de Adjohoun



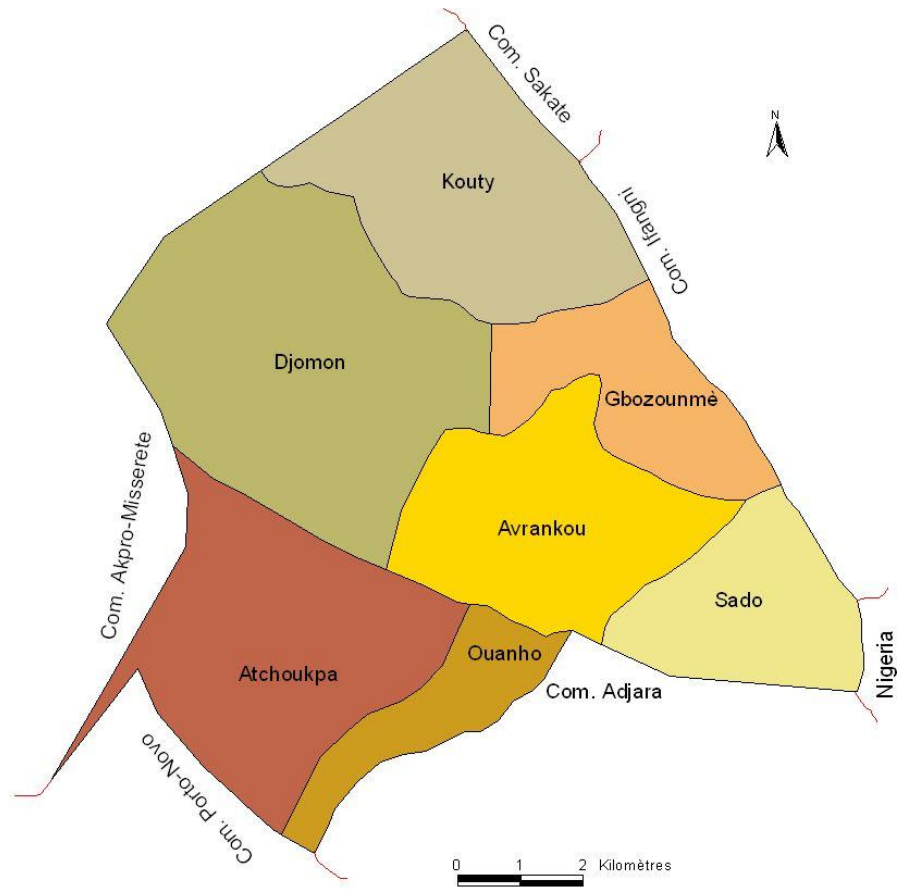
Carte de la commune des Aguégus



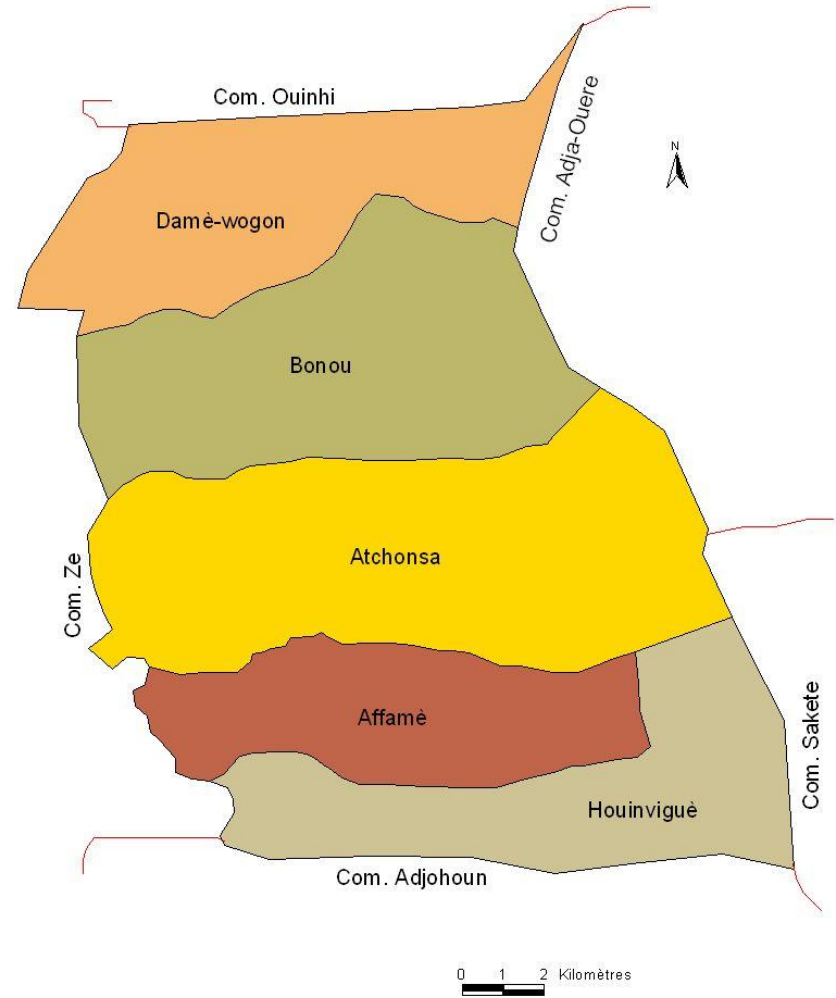
Carte de la commune de Akpro-Missérété



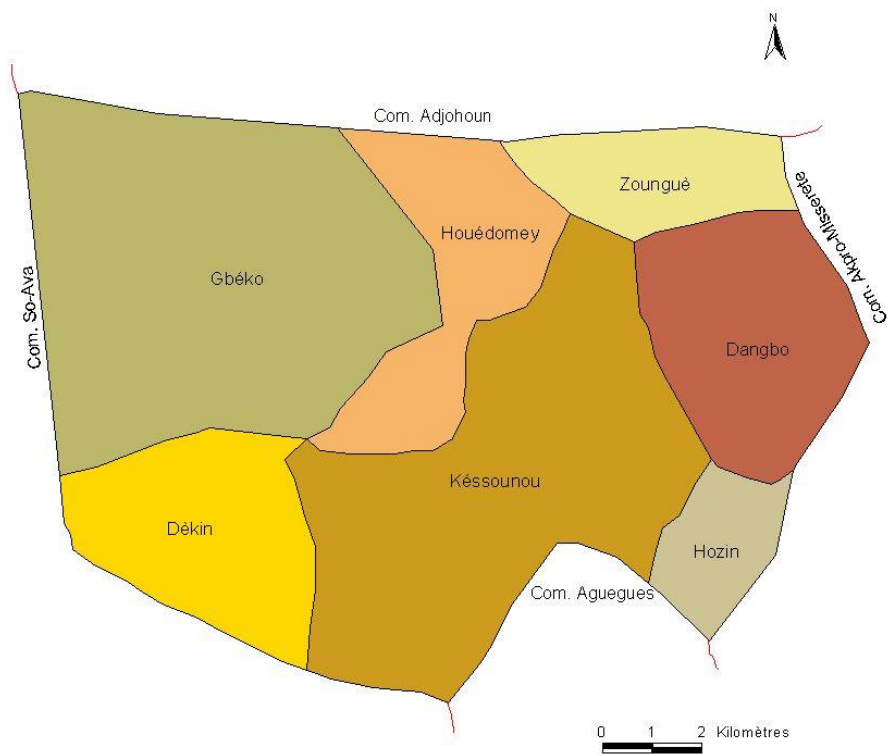
Carte de la commune de Avrankou



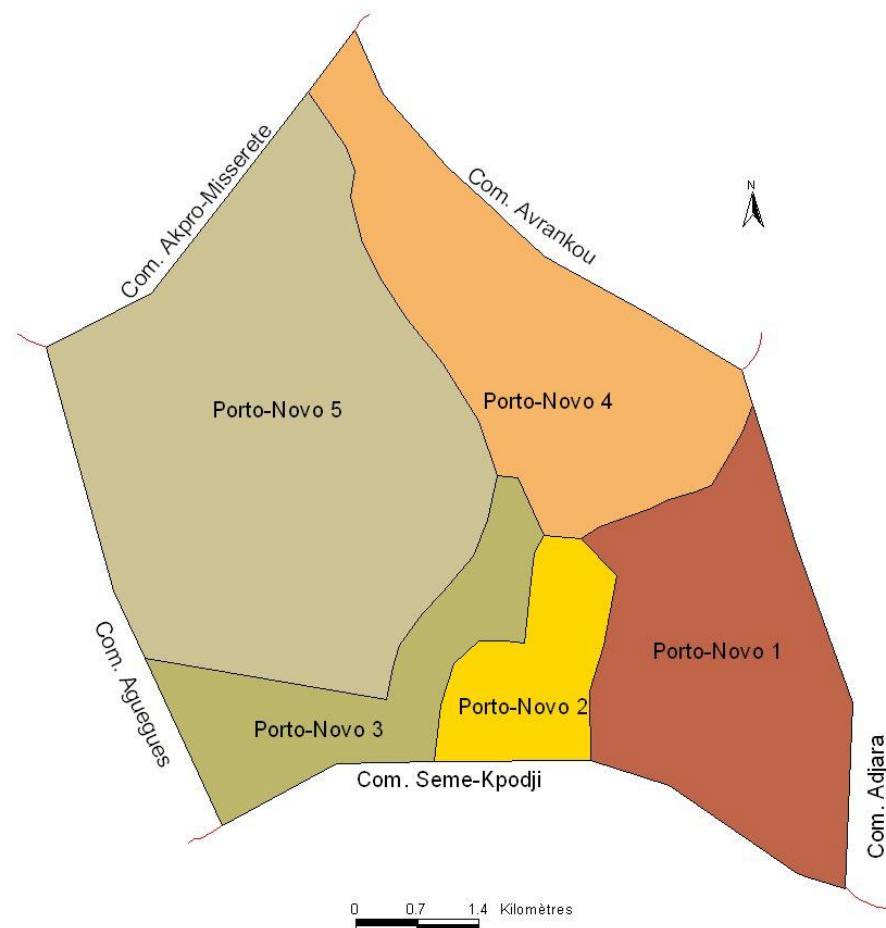
Carte de la commune Bonou



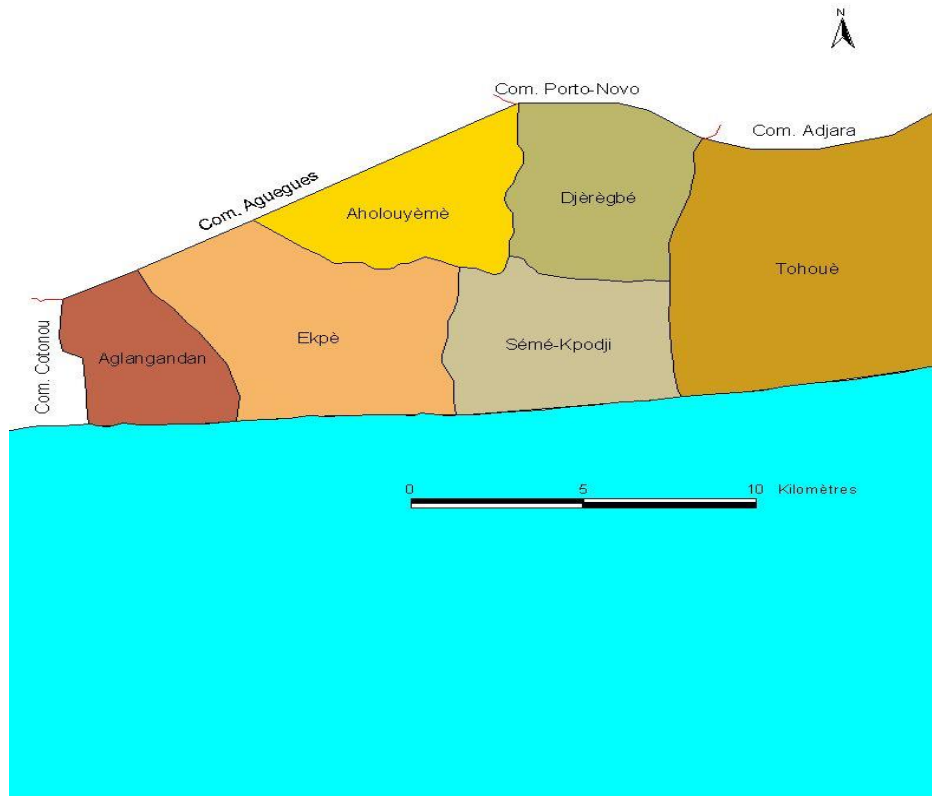
Carte de la commune de Dangbo



Carte de la commune de Porto-Novo



Carte de la commune de Sèmè-Kpodji



II. DONNEES SOCIO DEMOGRAPHIQUES ET COMMUNAUTAIRES

CARACTERISTIQUES DEMOGRAPHIQUES ET EQUIPEMENTS SOCIOCOMMUNAUTAIRES DES UNITES ADMINISTRATIVES																					
DIVISIONS ADMINISTRATIVES	TOUS MENAGES					EXPLOITATION AGRICOLE		STRUCTURE DE LA POPULATION						ACCES A L'EAU POTABLE		INFRASTRUCTUR ES DE L'EDUCATION			INFRASTRUCTU RES DE LA SANTE		
	Nombre de ménage s	Population Totale	Masculin	Féminin	Taill e mén age	Populati on agricole	Ménage agricole	0-5 ans	6-11 ans	0-14 ans	15-59 ans	60 ans &+	18 ans &+	% des ména ges	Disp onib ilité en eau pota ble	Ecole primai re	Coll ège 1 ^{er} cycl e	Coll ège 1 ^{er} et 2 nd cycl e	Disp ens aire	Mat ernité	CS com plet
DEP: OUEME	232 620	1 100 404	534 814	565 590	4,7	185 147	30 784	219 398	187 873	487 738	564 108	48 534	547 493	55,5	Oui	627	28	37	7	14	70
COM: ADJARRA	21 363	97 424	47 415	50 009	4,6	4 797	839	19 697	16 912	43 876	49 271	4 274	47 822	23,7	Non	57	4	3	0	1	6
ARROND: AGLOGBE	2 543	11 850	5 798	6 052	4,7	1 108	219	2 505	2 179	5 602	5 740	508	5 575	2,2	Non	9	1	0	0	0	1
AGBOMEY- TAKPLIKPO	147	582	324	258	4,0	226	48	102	95	251	293	38	289	0,7	Non	1	0	0	0	0	0
AGLOGBE	657	2 929	1 411	1 518	4,5	63	14	630	547	1 392	1 416	121	1 388	2,7	Non	1	0	0	0	0	1
AYIHOUNZO	240	1 137	558	579	4,7	43	8	223	233	542	557	38	534	2,5	Non	1	0	0	0	0	0
BOCOVI-TCHAKA	281	1 137	517	620	4,0	81	22	244	208	540	533	64	540	0,4	Non	1	0	0	0	0	0
DO-HONGLA	273	1 338	661	677	4,9	302	50	306	237	642	641	55	612	1,5	Non	1	0	0	0	0	0
HAHAME	313	1 485	731	754	4,7	72	16	316	262	692	729	64	698	0,6	Non	1	0	0	0	0	0
SEDJE	177	963	481	482	5,4	127	24	176	172	426	507	30	479	3,4	Non	1	1	0	0	0	0
TOKOME	284	1 466	700	766	5,2	146	25	315	263	700	702	64	671	6,0	Non	1	0	0	0	0	0
VIDJINAN	171	813	415	398	4,8	48	12	193	162	417	362	34	364	0,0	Non	1	0	0	0	0	0
ARROND: HONVIE	4 070	17 938	8 712	9 226	4,4	176	33	3 615	3 018	7 940	9 315	683	8 908	27,9	Non	11	0	1	0	0	1
ADJATI I	589	2 633	1 253	1 380	4,5	53	10	523	449	1 154	1 373	106	1 314	50,9	Oui	1	0	0	0	0	0
ADJATI II	320	1 298	614	684	4,1	0	0	246	214	558	672	68	657	75,6	Oui	2	0	0	0	0	0
DJEVIE WADON	753	2 965	1 437	1 528	3,9	28	5	614	452	1 278	1 559	128	1 524	25,4	Non	1	0	0	0	0	0
DOSSOUIE	306	1 357	630	727	4,4	0	0	275	243	621	676	60	655	7,5	Non	1	0	0	0	0	0
GASSAKO	159	838	420	418	5,3	38	5	197	159	418	379	41	374	3,8	Non	1	0	0	0	0	0
HONVIE	397	1 719	822	897	4,3	19	4	317	288	735	923	61	891	26,4	Non	2	0	0	0	0	1
HOUNSA	523	2 543	1 263	1 280	4,9	6	1	489	441	1 124	1 346	73	1 254	5,5	Non	1	0	0	0	0	0
ASSIOGBOSSA	442	2 211	1 094	1 117	5,0	10	1	445	362	963	1 191	57	1 089	4,8	Non	1	0	1	0	0	0

CARACTERISTIQUES DEMOGRAPHIQUES ET EQUIPEMENTS SOCIOCOMMUNAUTAIRES DES UNITES ADMINISTRATIVES

DIVISIONS ADMINISTRATIVES	TOUS MENAGES					EXPLOITATION AGRICOLE		STRUCTURE DE LA POPULATION						ACCES A L'EAU POTABLE		INFRASTRUCTURES DE L'EDUCATION			INFRASTRUCTURES DE LA SANTE		
	Nombre de ménages	Population Totale	Masculin	Féminin	Taille ménage	Population agricole	Ménage agricole	0-5 ans	6-11 ans	0-14 ans	15-59 ans	60 ans &+	18 ans &+	% des ménages	Disponibilité en eau potable	Ecole primaire	Collège 1 ^{er} cycle	Collège 1 ^{er} et 2 nd cycle	Dispensaire	Maternité	CS complet
KPOVIE GBADA	581	2 374	1 179	1 195	4,1	22	7	509	410	1 089	1 196	89	1 150	37,5	Non	1	0	0	0	0	0
ARROND: MALANHOUI	4 661	22 072	10 670	11 402	4,7	609	115	4 234	3 784	9 751	11 430	891	10 973	9,1	Non	8	0	1	0	0	1
AGAOUGBETA	378	1 855	875	980	4,9	69	12	358	302	827	941	87	914	2,4	Non	1	0	0	0	0	0
AGATA	516	2 138	999	1 139	4,1	17	4	401	328	876	1 158	104	1 132	22,7	Non	1	0	0	0	0	0
ANANGBO	404	1 865	916	949	4,6	115	23	391	349	886	907	72	891	3,2	Non	1	0	0	0	0	0
KPOTA	835	3 821	1 805	2 016	4,6	19	5	726	683	1 703	1 997	121	1 892	8,0	Non	1	0	0	0	0	0
MALANHOUI	944	4 501	2 210	2 291	4,8	89	17	864	781	1 999	2 298	204	2 227	6,1	Non	1	0	1	0	0	1
OUEKE	253	1 235	597	638	4,9	205	35	262	222	589	585	61	577	0,8	Non	1	0	0	0	0	0
TANME	651	3 290	1 607	1 683	5,1	62	10	614	573	1 436	1 724	130	1 638	2,5	Non	1	0	0	0	0	0
YEVIE	680	3 367	1 661	1 706	5,0	33	9	618	546	1 435	1 820	112	1 702	20,9	Non	1	0	0	0	0	0
ARROND: MEDEDJONOU	4 566	21 432	10 584	10 848	4,7	2 393	376	4 490	3 851	9 900	10 526	1 006	10 261	18,4	Non	11	2	0	0	1	1
ALLADAKO	622	2 847	1 401	1 446	4,6	398	63	602	524	1 325	1 409	113	1 371	27,7	Non	1	0	0	0	0	0
DJAVI	825	4 252	2 091	2 161	5,2	562	85	891	782	1 970	2 059	223	2 032	34,7	Non	1	0	0	0	0	0
GBANGNITO	614	2 712	1 301	1 411	4,4	144	29	553	470	1 219	1 345	148	1 337	7,5	Non	1	0	0	0	0	0
GBEADJI	534	2 237	1 161	1 076	4,2	56	10	442	428	1 054	1 073	110	1 054	4,9	Non	2	0	0	0	0	0
GBEHAMEY	264	1 313	666	647	5,0	68	12	278	256	636	643	34	590	25,8	Non	1	0	0	0	0	0
LINDJA-DANGBA	458	2 439	1 188	1 251	5,3	424	56	566	422	1 187	1 168	84	1 103	22,1	Non	1	0	0	0	0	0
MEDEDJONOU	503	2 289	1 106	1 183	4,6	248	36	456	384	1 001	1 173	115	1 143	8,7	Non	1	1	0	0	0	1
SEME	428	2 057	1 041	1 016	4,8	292	46	446	350	927	1 031	99	996	22,0	Non	1	1	0	0	0	0
TCHAKOU	318	1 286	629	657	4,0	201	39	256	235	581	625	80	635	1,3	Non	2	0	0	0	1	0
ARROND: ADJARRA I	2 888	12 226	5 848	6 378	4,2	68	17	2 402	2 086	5 363	6 233	630	6 197	65,3	Oui	11	0	1	0	0	1
ADOVIE I	645	2 905	1 418	1 487	4,5	12	4	575	495	1 288	1 451	166	1 469	44,3	Non	1	0	0	0	0	0
ADOVIE II	220	930	429	501	4,2	0	0	171	157	405	482	43	470	96,8	Oui	1	0	0	0	0	0

CARACTERISTIQUES DEMOGRAPHIQUES ET EQUIPEMENTS SOCIOCOMMUNAUTAIRES DES UNITES ADMINISTRATIVES

DIVISIONS ADMINISTRATIVES	TOUS MENAGES					EXPLOITATION AGRICOLE		STRUCTURE DE LA POPULATION						ACCES A L'EAU POTABLE		INFRASTRUCTURES DE L'EDUCATION			INFRASTRUCTURES DE LA SANTE		
	Nombre de ménages	Population Totale	Masculin	Féminin	Taille ménage	Population agricole	Ménage agricole	0-5 ans	6-11 ans	0-14 ans	15-59 ans	60 ans &+	18 ans &+	% des ménages	Disponibilité en eau potable	Ecole primaire	Collège 1 ^{er} cycle	Collège 1 ^{er} et 2 nd cycle	Dispensaire	Maternité	CS complet
AHOUANDE	211	885	398	487	4,2	9	2	198	147	400	437	48	444	100,0	Oui	1	0	0	0	0	0
AHOLOUKO	213	903	430	473	4,2	0	0	157	149	371	506	26	474	81,7	Oui	1	0	0	0	0	1
HOUNHOUKEO	546	2 175	1 070	1 105	4,0	13	4	465	390	999	1 059	117	1 070	86,8	Oui	2	0	0	0	0	0
HOUNSINVI	539	2 289	1 124	1 165	4,2	28	6	442	372	975	1 192	122	1 192	18,7	Non	3	0	0	0	0	0
HOUNVE	514	2 139	979	1 160	4,2	6	1	394	376	925	1 106	108	1 078	82,9	Oui	2	0	1	0	0	0
ARROND: ADJARRA II	2 635	11 906	5 803	6 103	4,5	443	79	2 451	1 994	5 320	6 027	556	5 908	27,1	Non	7	1	0	0	0	1
ADJINA	776	3 332	1 576	1 756	4,3	81	14	665	514	1 436	1 695	201	1 700	33,4	Non	1	0	0	0	0	0
AGBOTO	499	2 374	1 184	1 190	4,8	24	3	542	382	1 094	1 219	61	1 143	15,2	Non	1	0	0	0	0	0
DROGBO	219	1 017	495	522	4,6	82	20	188	218	480	506	31	483	24,7	Non	1	0	0	0	0	0
KPOTA	178	708	342	366	4,0	42	7	139	128	306	342	60	357	73,6	Oui	1	0	0	0	0	0
HOUÉGBO	190	834	413	421	4,4	80	14	146	142	353	411	70	441	63,7	Oui	1	0	0	0	0	0
SOTA	773	3 641	1 793	1 848	4,7	134	21	771	610	1 651	1 854	133	1 784	9,3	Non	2	1	0	0	0	1
COM: ADJOHOUN	15 309	75 323	36 385	38 938	4,9	42 119	7 141	15 013	13 557	34 287	36 523	4 512	36 476	52,8	Oui	77	5	5	0	3	15
ARROND: AKPADANOU	1 541	8 571	4 055	4 516	5,6	4 888	702	1 495	1 525	3 780	4 311	480	4 202	48,5	Non	8	1	0	0	0	2
ALLANDOHOU I	125	691	350	341	5,5	390	64	99	125	279	380	32	358	76,8	Oui	1	0	0	0	0	0
ALLANDOHOU II	169	1 111	521	590	6,6	710	84	204	221	529	529	53	519	60,9	Oui	2	0	0	0	0	0
DEKANME	158	968	453	515	6,1	617	83	164	168	438	490	40	448	75,3	Oui	0	0	0	0	0	0
FONLY	132	670	331	339	5,1	317	49	95	123	287	355	28	330	0,8	Non	0	0	0	0	0	0
HOUEDO-AGUE	64	399	180	219	6,2	375	57	76	70	178	195	26	200	0,0	Non	1	0	0	0	0	1
HOUEDO-WO	88	672	328	344	7,6	582	69	89	103	249	382	41	367	0,0	Non	1	0	0	0	0	0
HOUINSA	408	1 953	901	1 052	4,8	739	123	375	329	852	975	126	980	52,0	Oui	1	1	0	0	0	1
KPATINSA	170	896	419	477	5,3	452	71	168	163	408	434	54	432	83,5	Oui	1	0	0	0	0	0
SOKPETINKON	227	1 211	572	639	5,3	706	102	225	223	560	571	80	568	32,6	Non	1	0	0	0	0	0

CARACTERISTIQUES DEMOGRAPHIQUES ET EQUIPEMENTS SOCIOCOMMUNAUTAIRES DES UNITES ADMINISTRATIVES

DIVISIONS ADMINISTRATIVES	TOUS MENAGES					EXPLOITATION AGRICOLE		STRUCTURE DE LA POPULATION						ACCES A L'EAU POTABLE		INFRASTRUCTURES DE L'EDUCATION			INFRASTRUCTURES DE LA SANTE			
	Nombre de ménages	Population Totale	Masculin	Féminin	Taille ménage	Population agricole	Ménage agricole	0-5 ans	6-11 ans	0-14 ans	15-59 ans	60 ans &+	18 ans &+	% des ménages	Disponibilité en eau potable	Ecole primaire	Collège 1 ^{er} cycle	Collège 1 ^{er} et 2 nd cycle	Dispensaire	Maternité	CS complet	
ARROND: AWONOU	1 059	5 781	2 757	3 024	5,5	3 491	527	1 357	1 109	2 883	2 646	252	2 572	25,6	Non	7	0	0	0	0	0	1
ABIDOMEY	187	1 041	500	541	5,6	632	94	277	206	546	464	31	442	28,3	Non	1	0	0	0	0	0	0
ASSIGUI	174	930	446	484	5,3	521	83	196	169	451	437	42	416	18,4	Non	3	0	0	0	0	0	0
AWONOU	214	1 267	603	664	5,9	882	121	271	257	629	595	43	557	0,5	Non	2	0	0	0	0	0	1
SILIKO	484	2 543	1 208	1 335	5,3	1 456	229	613	477	1 257	1 150	136	1 157	38,2	Non	1	0	0	0	0	0	0
ARROND: AZOWLISSE	4 701	22 057	10 625	11 432	4,7	8 200	1 396	4 412	3 960	10 033	10 741	1 282	10 711	55,0	Oui	31	2	3	0	1	4	
ABEOKOUTA	410	1 894	918	976	4,6	392	72	334	314	771	999	124	997	84,4	Oui	1	0	1	0	0	0	0
AGUE GBAGODO	259	1 245	595	650	4,8	609	117	242	262	608	589	48	568	86,9	Oui	1	0	1	0	0	0	1
AKOUEHAN TOHOUE	231	1 034	535	499	4,5	491	90	172	162	405	548	81	550	16,5	Non	0	0	0	0	0	0	0
CADEBOU	388	1 572	747	825	4,1	417	83	310	247	669	779	124	817	46,4	Non	1	0	0	0	0	0	0
GBADA	882	4 485	2 202	2 283	5,1	1 486	231	898	819	2 055	2 229	201	2 162	50,8	Oui	6	1	0	0	0	0	1
GBEDOGO OUDANOU	347	1 366	661	705	3,9	148	26	274	216	606	704	56	677	87,6	Oui	2	0	0	0	0	0	0
GBEKANDJI I	494	2 258	1 041	1 217	4,6	974	169	521	417	1 093	1 035	130	1 044	76,5	Oui	4	1	0	0	0	0	1
GBEKANDJI II	366	1 976	942	1 034	5,4	1 001	146	408	416	986	900	89	869	65,8	Oui	3	0	0	0	0	0	1
HOUEDA	167	889	421	468	5,3	542	93	153	169	405	441	43	418	1,8	Non	2	0	0	0	0	0	0
HOUSSA	278	1 128	528	600	4,1	119	25	210	183	464	588	76	596	75,5	Oui	3	0	1	0	1	0	0
KLOGBOMEY	166	704	321	383	4,2	239	47	148	112	300	342	62	371	9,6	Non	1	0	0	0	0	0	0
KPODEDJI	296	1 402	690	712	4,7	525	92	299	239	642	668	92	679	27,0	Non	2	0	0	0	0	0	0
SISSEKPA	314	1 659	816	843	5,3	981	154	339	333	825	714	120	743	30,3	Non	5	0	0	0	0	0	0
TODE	103	445	208	237	4,3	276	51	104	71	204	205	36	220	21,4	Non	0	0	0	0	0	0	0
ARROND: DEME	520	2 337	1 112	1 225	4,5	1 236	218	363	403	949	1 185	203	1 238	46,3	Non	4	0	0	0	0	0	2
DEME	170	695	350	345	4,1	273	58	91	126	271	345	79	374	87,6	Oui	1	0	0	0	0	0	0
FANVI	185	902	420	482	4,9	537	91	148	136	359	466	77	482	45,9	Non	1	0	0	0	0	0	1
GLA	96	302	139	163	3,1	128	28	38	53	116	161	25	173	1,0	Non	1	0	0	0	0	0	0

CARACTERISTIQUES DEMOGRAPHIQUES ET EQUIPEMENTS SOCIOCOMMUNAUTAIRES DES UNITES ADMINISTRATIVES

DIVISIONS ADMINISTRATIVES	TOUS MENAGES					EXPLOITATION AGRICOLE		STRUCTURE DE LA POPULATION						ACCES A L'EAU POTABLE		INFRASTRUCTURES DE L'EDUCATION			INFRASTRUCTURES DE LA SANTE			
	Nombre de ménages	Population Totale	Masculin	Féminin	Taille ménage	Population agricole	Ménage agricole	0-5 ans	6-11 ans	0-14 ans	15-59 ans	60 ans &+	18 ans &+	% des ménages	Disponibilité en eau potable	Ecole primaire	Collège 1 ^{er} cycle	Collège 1 ^{er} et 2 nd cycle	Dispensaire	Maternité	CS complet	
AHLAN	69	438	203	235	6,3	298	41	86	88	203	213	22	209	8,7	Non	1	0	0	0	0	0	1
ARROND: GANGBAN	3 164	15 602	7 647	7 955	4,9	13 368	2 496	3 154	2 870	7 125	7 468	1 009	7 550	66,5	Oui	8	2	0	0	1	1	
AGONLIN	334	1 554	779	775	4,7	1 229	252	308	247	662	780	112	783	95,8	Oui	1	0	0	0	0	0	
AHOUANJANNANFON	185	890	438	452	4,8	774	140	159	180	407	422	61	421	2,2	Non	1	0	0	0	0	0	
DANNOU	669	3 373	1 660	1 713	5,0	3 166	602	774	612	1 580	1 585	208	1 624	75,2	Oui	2	0	0	0	0	0	
GANGBAN	1 191	5 087	2 563	2 524	4,3	4 038	839	931	892	2 185	2 500	402	2 622	45,1	Non	2	1	0	0	0	1	
GOGBO	654	3 891	1 829	2 062	5,9	3 458	550	806	765	1 875	1 828	188	1 770	93,0	Oui	1	1	0	0	1	0	
LOWE	131	807	378	429	6,2	703	113	176	174	416	353	38	330	100,0	Oui	1	0	0	0	0	0	
ARROND: KODE	1 241	7 178	3 487	3 691	5,8	5 308	794	1 558	1 385	3 504	3 293	381	3 281	38,4	Non	8	0	0	0	0	3	
KODE AKPO	278	1 360	657	703	4,9	785	136	257	248	608	665	87	676	72,3	Oui	1	0	0	0	0	1	
GBANNAN	128	803	394	409	6,3	741	107	209	156	423	355	25	341	0,0	Non	1	0	0	0	0	1	
HLANKPA	243	1 313	653	660	5,4	1 163	187	315	253	668	580	65	593	0,0	Non	2	0	0	0	0	0	
KAKANITCHOE	239	1 847	884	963	7,7	1 428	165	379	393	912	835	100	816	75,3	Oui	2	0	0	0	0	0	
KODE AGUE	162	936	442	494	5,8	504	69	192	175	447	445	44	438	58,6	Oui	1	0	0	0	0	1	
GOUKE	191	919	457	462	4,8	687	130	206	160	446	413	60	417	0,0	Non	1	0	0	0	0	0	
ARROND: TOGBOTA	617	3 374	1 660	1 714	5,5	3 036	526	825	595	1 630	1 516	228	1 593	1,5	Non	2	0	0	0	1	1	
TOGBOTA-AGUE	300	1 747	871	876	5,8	1 607	260	415	317	855	771	121	806	2,3	Non	1	0	0	0	1	0	
TOGBOTA-OUDJRA	317	1 627	789	838	5,1	1 429	266	410	278	775	745	107	787	0,6	Non	1	0	0	0	0	1	
ARROND: ADJOHOUN	2 466	10 423	5 042	5 381	4,2	2 592	482	1 849	1 710	4 383	5 363	677	5 329	66,7	Oui	9	0	2	0	0	1	
ABATO	152	676	319	357	4,4	219	45	133	113	292	354	30	345	44,7	Non	1	0	0	0	0	0	
AGBAKON	127	511	240	271	4,0	241	45	92	93	232	247	32	251	72,4	Oui	0	0	0	0	0	0	
ALLANZOUNME	396	1 589	734	855	4,0	201	42	254	246	635	833	121	835	67,7	Oui	0	0	0	0	0	0	
ANAME KINDJI	84	387	197	190	4,6	90	15	69	62	161	195	31	199	14,3	Non	0	0	0	0	0	0	

CARACTERISTIQUES DEMOGRAPHIQUES ET EQUIPEMENTS SOCIOCOMMUNAUTAIRES DES UNITES ADMINISTRATIVES

DIVISIONS ADMINISTRATIVES	TOUS MENAGES					EXPLOITATION AGRICOLE		STRUCTURE DE LA POPULATION						ACCES A L'EAU POTABLE		INFRASTRUCTURES DE L'EDUCATION			INFRASTRUCTURES DE LA SANTE		
	Nombre de ménages	Population Totale	Masculin	Féminin	Taille ménage	Population agricole	Ménage agricole	0-5 ans	6-11 ans	0-14 ans	15-59 ans	60 ans &+	18 ans &+	% des ménages	Disponibilité en eau potable	Ecole primaire	Collège 1 ^{er} cycle	Collège 1 ^{er} et 2 nd cycle	Dispensaire	Maternité	CS complet
ASSROSSA	39	196	87	109	5,0	109	17	24	24	65	115	16	111	41,0	Non	1	0	0	0	0	0
GOUTIN	542	2 419	1 103	1 316	4,5	945	166	448	444	1 067	1 187	165	1 207	74,9	Oui	2	0	0	0	0	0
HOUKPA DOGBAME	128	580	279	301	4,5	184	31	87	102	259	283	38	284	94,5	Oui	0	0	0	0	0	0
HOUKPA KPOTA	216	840	434	406	3,9	169	37	144	123	327	464	49	452	84,3	Oui	1	0	0	0	0	1
LOKOSSA	80	353	198	155	4,4	0	0	76	56	156	168	29	177	35,0	Non	3	0	0	0	0	0
ZOUNGBOME	341	1 301	683	618	3,8	169	29	219	185	517	721	63	668	52,5	Oui	0	0	2	0	0	0
WADON	288	1 302	632	670	4,5	183	37	259	220	568	648	86	650	83,3	Oui	1	0	0	0	0	0
ZOUNGOME	73	269	136	133	3,7	82	18	44	42	104	148	17	150	45,2	Non	0	0	0	0	0	0
COM: AGUEGUES	8 463	44 562	22 198	22 364	5,3	15 043	2 719	9 163	8 558	21 421	21 454	1 687	20 077	97,9	Oui	21	1	0	1	1	1
ARROND:																					
AVAGBODJI	2 739	12 335	6 171	6 164	4,5	9 456	1 898	2 728	2 256	5 874	5 878	583	5 726	97,5	Oui	6	0	0	0	1	0
BE'MBE I	440	2 022	1 002	1 020	4,6	1 500	292	422	355	932	985	105	961	99,5	Oui	1	0	0	0	1	0
BE'MBE II	378	1 497	747	750	4,0	1 091	245	358	257	731	692	74	676	98,4	Oui	1	0	0	0	0	0
DJEKPE	529	2 502	1 252	1 250	4,7	2 054	407	576	483	1 245	1 162	95	1 110	97,9	Oui	1	0	0	0	0	0
BODJE	119	536	281	255	4,5	463	98	113	96	249	262	25	254	88,2	Oui	1	0	0	0	0	0
HOUINTA	808	3 516	1 777	1 739	4,4	2 758	562	815	665	1 711	1 627	178	1 617	96,2	Oui	1	0	0	0	0	0
AKPADON	465	2 262	1 112	1 150	4,9	1 590	294	444	400	1 006	1 150	106	1 108	99,1	Oui	1	0	0	0	0	0
ARROND:																					
HOUEDOME	2 743	14 782	7 439	7 343	5,4	1 432	243	2 824	2 846	6 914	7 339	529	6 834	99,0	Oui	5	0	0	0	0	0
AGBODJEDO	141	540	263	277	3,8	124	27	115	87	240	265	35	272	100,0	Oui	1	0	0	0	0	0
AHOLOUKOME	513	2 882	1 478	1 404	5,6	410	64	514	571	1 342	1 447	93	1 320	98,2	Oui	0	0	0	0	0	0
AKODJI	79	483	242	241	6,1	17	2	82	104	232	235	16	232	100,0	Oui	0	0	0	0	0	0
AKPOLOUKOME	590	3 069	1 533	1 536	5,2	43	10	578	560	1 381	1 573	115	1 456	99,3	Oui	1	0	0	0	0	0
DOGODO	680	3 677	1 890	1 787	5,4	462	76	742	730	1 794	1 744	139	1 623	99,0	Oui	1	0	0	0	0	0
SOMAYI	193	1 387	685	702	7,2	90	10	263	304	697	645	45	592	99,0	Oui	1	0	0	0	0	0

CARACTERISTIQUES DEMOGRAPHIQUES ET EQUIPEMENTS SOCIOCOMMUNAUTAIRES DES UNITES ADMINISTRATIVES

DIVISIONS ADMINISTRATIVES	TOUS MENAGES					EXPLOITATION AGRICOLE		STRUCTURE DE LA POPULATION						ACCES A L'EAU POTABLE		INFRASTRUCTURES DE L'EDUCATION			INFRASTRUCTURES DE LA SANTE		
	Nombre de ménages	Population Totale	Masculin	Féminin	Taille ménage	Population agricole	Ménage agricole	0-5 ans	6-11 ans	0-14 ans	15-59 ans	60 ans &+	18 ans &+	% des ménages	Disponibilité en eau potable	Ecole primaire	Collège 1 ^{er} cycle	Collège 1 ^{er} et 2 nd cycle	Dispensaire	Maternité	CS complet
ZINVIKOME	547	2 744	1 348	1 396	5,0	286	54	530	490	1 228	1 430	86	1 339	99,1	Oui	1	0	0	0	0	0
ARROND: ZOUNGAME	2 981	17 445	8 588	8 857	5,9	4 155	578	3 611	3 456	8 633	8 237	575	7 517	97,3	Oui	10	1	0	1	0	1
ANIVIEKOME	500	2 802	1 404	1 398	5,6	7	1	618	516	1 364	1 381	57	1 237	96,4	Oui	1	1	0	0	0	0
DJIGBEKOME	383	2 748	1 277	1 471	7,2	778	83	551	526	1 324	1 326	98	1 207	98,2	Oui	1	0	0	0	0	0
DONOUKPA	339	1 812	887	925	5,3	87	12	382	361	911	841	60	779	97,6	Oui	2	0	0	1	0	0
HOUNDEKOME	477	2 782	1 387	1 395	5,8	778	105	634	577	1 447	1 252	83	1 133	96,2	Oui	1	0	0	0	0	0
KINDJI	300	1 952	940	1 012	6,5	1 312	185	354	416	967	913	72	818	99,3	Oui	1	0	0	0	0	0
KINTOKOME	445	2 457	1 250	1 207	5,5	728	109	515	494	1 242	1 127	88	1 029	98,4	Oui	1	0	0	0	0	1
SOHEKOME	219	1 223	601	622	5,6	364	62	233	250	592	573	58	545	98,6	Oui	2	0	0	0	0	0
TRANKOME	318	1 669	842	827	5,2	101	21	324	316	786	824	59	769	94,7	Oui	1	0	0	0	0	0
COM: AKPRO-MISSERETE	23 866	127 249	62 267	64 982	5,3	16 509	2 125	27 468	23 172	60 091	62 386	4 759	59 665	51,8	Oui	55	4	3	1	3	5
ARROND: GOME-SOTA	2 896	15 345	7 386	7 959	5,3	2 487	355	3 527	2 966	7 587	7 142	616	6 908	60,0	Oui	8	1	0	0	0	2
AGONDOZOUN	930	4 698	2 284	2 414	5,1	710	100	1 037	878	2 246	2 261	191	2 185	60,8	Oui	1	0	0	0	0	1
GOME DOKO	415	1 988	980	1 008	4,8	206	33	414	383	946	972	70	939	76,9	Oui	1	1	0	0	0	1
GOME SOTA	445	2 444	1 177	1 267	5,5	440	70	545	466	1 196	1 149	99	1 097	9,9	Non	1	0	0	0	0	0
HOUNLI	220	1 257	568	689	5,7	410	48	310	251	650	551	56	536	85,5	Oui	2	0	0	0	0	0
TCHOUKOU KPEVI	348	2 019	972	1 047	5,8	257	32	463	424	1 035	887	97	857	95,4	Oui	1	0	0	0	0	0
ZOUNDJI	538	2 939	1 405	1 534	5,5	464	72	758	564	1 514	1 322	103	1 294	53,7	Oui	2	0	0	0	0	0
ARROND: KATAGON	3 146	17 860	8 533	9 327	5,7	4 067	495	4 072	3 098	8 457	8 561	842	8 395	63,4	Oui	8	0	1	0	1	1
AMOULOLO	624	3 408	1 624	1 784	5,5	821	100	808	569	1 597	1 687	124	1 605	69,4	Oui	1	0	0	0	0	0
ANIANLI	101	469	233	236	4,6	24	3	93	68	194	249	26	248	53,5	Oui	0	0	0	0	0	0
GBAKPO SEDJE	191	2 031	962	1 069	10,6	1 174	91	469	329	956	992	83	963	49,7	Non	1	0	0	0	0	0

CARACTERISTIQUES DEMOGRAPHIQUES ET EQUIPEMENTS SOCIOCOMMUNAUTAIRES DES UNITES ADMINISTRATIVES

DIVISIONS ADMINISTRATIVES	TOUS MENAGES					EXPLOITATION AGRICOLE		STRUCTURE DE LA POPULATION						ACCES A L'EAU POTABLE		INFRASTRUCTURES DE L'EDUCATION			INFRASTRUCTURES DE LA SANTE		
	Nombre de ménages	Population Totale	Masculin	Féminin	Taille ménage	Population agricole	Ménage agricole	0-5 ans	6-11 ans	0-14 ans	15-59 ans	60 ans &+	18 ans &+	% des ménages	Disponibilité en eau potable	Ecole primaire	Collège 1 ^{er} cycle	Collège 1 ^{er} et 2 nd cycle	Dispensaire	Maternité	CS complet
KATAGON	449	2 553	1 191	1 362	5,7	321	42	588	406	1 200	1 217	136	1 191	67,5	Oui	1	0	1	0	1	1
OUAYI SOGBE	344	1 659	802	857	4,8	315	51	360	313	803	777	79	760	76,2	Oui	1	0	0	0	0	0
QUEZOUNME DAHO	169	868	399	469	5,1	82	10	179	157	394	423	51	420	68,0	Oui	0	0	0	0	0	0
OUIYA	172	760	351	409	4,4	163	26	169	135	352	372	36	366	60,5	Oui	1	0	0	0	0	0
GOGBE ALIGO	253	1 332	653	679	5,3	114	17	319	251	671	601	60	591	24,1	Non	0	0	0	0	0	0
TCHIAN	295	1 568	764	804	5,3	374	54	338	266	723	768	77	764	88,8	Oui	1	0	0	0	0	0
TOHOUKANME	220	1 150	562	588	5,2	274	48	253	191	521	549	80	577	64,5	Oui	1	0	0	0	0	0
TOKPA OUETE	130	907	420	487	7,0	166	20	209	165	429	429	49	428	41,5	Non	0	0	0	0	0	0
VANTE	198	1 155	572	583	5,8	239	33	287	248	617	497	41	482	55,6	Oui	1	0	0	0	0	0
ARROND: VAKON	7 709	38 806	19 019	19 787	5,0	1 417	220	7 954	6 850	17 784	19 735	1 274	18 622	44,8	Non	11	1	1	0	2	0
DANTO	1 623	8 115	3 936	4 179	5,0	72	14	1 405	1 352	3 380	4 471	264	4 167	46,5	Non	2	0	1	0	1	0
GOUAKO	1 140	5 563	2 761	2 802	4,9	219	38	1 073	983	2 484	2 896	170	2 721	41,4	Non	2	0	0	0	0	0
KOTOCLOME	399	2 110	1 035	1 075	5,3	11	1	431	379	984	1 080	46	1 001	15,5	Non	1	0	0	0	0	0
VAKON ADANHO	1 298	6 745	3 309	3 436	5,2	417	62	1 618	1 226	3 363	3 157	225	3 040	79,2	Oui	2	0	0	0	1	0
VAKON AZOHOUE	2 117	10 305	5 037	5 268	4,9	349	54	2 167	1 785	4 737	5 239	329	4 936	30,9	Non	2	1	0	0	0	0
VAKON GBO	1 132	5 968	2 941	3 027	5,3	349	51	1 260	1 125	2 836	2 892	240	2 757	42,4	Non	2	0	0	0	0	0
ARROND: ZOUNGBOME	2 180	13 581	6 429	7 152	6,2	5 996	710	3 062	2 863	7 027	5 948	606	5 705	53,2	Oui	10	1	0	1	0	1
ALLAGBA	354	2 168	1 040	1 128	6,1	1 119	126	504	420	1 114	963	91	919	22,3	Non	1	0	0	0	0	0
HOUEZOUNME-KPEVI	233	1 506	687	819	6,5	556	69	350	331	793	635	78	634	64,4	Oui	1	0	0	0	0	0
KOUDJANANDA	275	2 027	947	1 080	7,4	690	69	459	449	1 087	862	78	811	47,3	Non	2	0	0	0	0	0
KPANOUKPADE	588	3 787	1 808	1 979	6,4	2 102	249	893	816	1 988	1 648	151	1 583	55,6	Oui	2	0	0	1	0	0
KPOLE	301	1 739	816	923	5,8	601	74	373	359	863	798	78	757	56,8	Oui	1	0	0	0	0	0
ZOUNGBOME	429	2 354	1 131	1 223	5,5	928	123	483	488	1 182	1 042	130	1 001	70,6	Oui	3	1	0	0	0	1

CARACTERISTIQUES DEMOGRAPHIQUES ET EQUIPEMENTS SOCIOCOMMUNAUTAIRES DES UNITES ADMINISTRATIVES

DIVISIONS ADMINISTRATIVES	TOUS MENAGES					EXPLOITATION AGRICOLE		STRUCTURE DE LA POPULATION						ACCES A L'EAU POTABLE		INFRASTRUCTURES DE L'EDUCATION			INFRASTRUCTURES DE LA SANTE		
	Nombre de ménages	Population Totale	Masculin	Féminin	Taille ménage	Population agricole	Ménage agricole	0-5 ans	6-11 ans	0-14 ans	15-59 ans	60 ans &+	18 ans &+	% des ménages	Disponibilité en eau potable	Ecole primaire	Collège 1 ^{er} cycle	Collège 1 ^{er} et 2 nd cycle	Dispensaire	Maternité	CS complet
ARROND: AKPRO-MISSERETE	7 935	41 657	20 900	20 757	5,2	2 542	345	8 853	7 395	19 236	21 000	1 421	20 035	50,7	Oui	18	1	1	0	0	1
ABOGOME	1 549	8 150	3 976	4 174	5,3	635	88	1 737	1 523	3 891	4 091	168	3 757	31,2	Non	2	0	0	0	0	0
AKPAKANME	1 252	6 382	3 092	3 290	5,1	339	45	1 487	1 155	3 069	3 097	216	2 943	16,2	Non	2	0	0	0	0	1
AKPRO HANZOUNME	663	3 406	1 626	1 780	5,1	277	36	752	602	1 596	1 670	140	1 599	65,2	Oui	3	0	0	0	0	0
AKPRO MISSERETE	1 292	6 624	3 301	3 323	5,1	300	39	1 325	1 151	2 960	3 414	250	3 262	71,5	Oui	1	0	0	0	0	0
BLEHOUAN	241	1 145	536	609	4,8	136	15	188	235	519	579	47	557	21,2	Non	1	0	0	0	0	0
DANME LOKONON	1 014	6 021	3 534	2 487	5,9	231	35	1 106	942	2 452	3 368	201	3 280	46,4	Non	2	0	0	0	0	0
GANMI	151	633	293	340	4,2	9	1	142	105	289	313	31	311	97,4	Oui	1	0	0	0	0	0
GBEDJI ADOKON	460	2 320	1 176	1 144	5,0	89	13	539	422	1 115	1 089	116	1 084	78,7	Oui	1	0	0	0	0	0
KOUVE	567	3 007	1 450	1 557	5,3	393	54	678	568	1 488	1 414	105	1 348	64,2	Oui	2	1	0	0	0	0
KPOGON	746	3 969	1 916	2 053	5,3	133	19	899	692	1 857	1 965	147	1 894	78,0	Oui	3	0	1	0	0	0
COM: AVRANKOU	26 427	128 050	62 298	65 752	4,8	15 294	2 290	27 411	22 289	58 924	63 429	5 696	61 947	39,3	Non	65	6	4	0	1	7
ARROND: ATCHOUKPA	7 222	35 232	17 348	17 884	4,9	1 241	189	7 311	6 081	16 011	17 990	1 231	17 194	25,2	Non	12	1	1	0	0	1
MALE	1 488	6 822	3 336	3 486	4,6	87	12	1 363	1 147	3 027	3 612	183	3 378	9,2	Non	2	1	0	0	0	0
OUINDODJI	1 160	5 250	2 650	2 600	4,5	93	17	1 171	929	2 483	2 589	178	2 490	6,8	Non	2	0	0	0	0	1
TANZOUN	2 148	10 851	5 285	5 566	5,1	312	47	2 187	1 936	4 970	5 591	290	5 249	10,5	Non	1	0	0	0	0	0
ATCHOUKPA TCHOUKOU DAHO	114	531	243	288	4,7	152	24	108	91	241	262	28	264	0,0	Non	1	0	0	0	0	0
ATCHOUKPA TODEDI	703	4 010	1 984	2 026	5,7	200	23	859	718	1 874	1 977	159	1 892	76,5	Oui	1	0	0	0	0	0
ATCHOUKPA TOKPA YONHOSSOU	286	1 419	689	730	5,0	124	20	314	250	662	706	51	686	0,3	Non	2	0	0	0	0	0
ATCHOUKPE	726	3 574	1 774	1 800	4,9	166	29	755	568	1 543	1 823	208	1 810	69,3	Oui	1	0	0	0	0	0

CARACTERISTIQUES DEMOGRAPHIQUES ET EQUIPEMENTS SOCIOCOMMUNAUTAIRES DES UNITES ADMINISTRATIVES

DIVISIONS ADMINISTRATIVES	TOUS MENAGES					EXPLOITATION AGRICOLE		STRUCTURE DE LA POPULATION						ACCES A L'EAU POTABLE		INFRASTRUCTURES DE L'EDUCATION			INFRASTRUCTURES DE LA SANTE			
	Nombre de ménages	Population Totale	Masculin	Féminin	Taille ménage	Population agricole	Ménage agricole	0-5 ans	6-11 ans	0-14 ans	15-59 ans	60 ans &+	18 ans &+	% des ménages	Disponibilité en eau potable	Ecole primaire	Collège 1 ^{er} cycle	Collège 1 ^{er} et 2 nd cycle	Dispensaire	Maternité	CS complet	
VODENOU																						
ATCHOUKPA	597	2 775	1 387	1 388	4,6	107	17	554	442	1 211	1 430	134	1 425	56,1	Oui	2	0	1	0	0	0	
ZOUNGUE																						
ARROND: DJOMON	4 325	21 920	10 638	11 282	5,1	5 003	718	4 981	3 877	10 398	10 491	1 031	10 375	40,4	Non	13	1	0	0	0	2	
AFFANDJI-TANME	636	3 626	1 781	1 845	5,7	1 184	151	835	674	1 775	1 679	172	1 651	63,4	Oui	2	1	0	0	0	0	
AHOVO	1 007	4 734	2 266	2 468	4,7	749	109	1 089	790	2 191	2 310	233	2 333	14,7	Non	1	0	0	0	0	1	
DANME-KPOSSOU	264	1 325	633	692	5,0	464	68	282	228	599	661	65	662	93,9	Oui	1	0	0	0	0	0	
DJOMON	144	676	338	338	4,7	230	32	142	114	311	325	40	332	13,9	Non	0	0	0	0	0	0	
GBETCHOU	274	1 400	683	717	5,1	165	23	323	250	688	641	71	635	37,6	Non	1	0	0	0	0	0	
GBODJI	153	734	395	339	4,8	214	38	180	137	370	351	13	332	39,9	Non	1	0	0	0	0	1	
GBOKOUSSO	125	653	317	336	5,2	6	1	170	132	333	286	34	297	59,2	Oui	1	0	0	0	0	0	
HOUELI	100	501	235	266	5,0	21	2	111	106	248	228	25	226	80,0	Oui	1	0	0	0	0	0	
HOUNGO	166	980	464	516	5,9	171	21	219	170	465	461	54	472	22,3	Non	1	0	0	0	0	0	
LOTIN GBEDJEHOUI	949	4 486	2 147	2 339	4,7	1 154	185	962	786	2 076	2 205	205	2 127	27,1	Non	2	0	0	0	0	0	
SEDJE-AHOVO	104	549	288	261	5,3	127	18	134	101	270	261	18	250	44,2	Non	1	0	0	0	0	0	
SEKANME	403	2 256	1 091	1 165	5,6	518	70	534	389	1 072	1 083	101	1 058	67,0	Oui	1	0	0	0	0	0	
ARROND: GBOZOUNME	2 089	9 949	4 886	5 063	4,8	984	157	2 137	1 741	4 569	4 874	506	4 866	61,6	Oui	6	1	1	0	0	1	
AGAMADIN	254	1 361	657	704	5,4	130	17	316	243	655	648	58	633	40,2	Non	1	0	0	0	0	0	
AGBOMASSE	560	2 491	1 239	1 252	4,4	241	37	536	411	1 111	1 256	124	1 255	83,6	Oui	1	0	0	0	0	0	
GBOZOUNME	663	3 246	1 566	1 680	4,9	196	34	711	546	1 467	1 617	162	1 596	68,5	Oui	2	0	1	0	0	1	
HOUNGON DJINON	283	1 485	716	769	5,2	272	44	270	287	709	690	86	712	40,3	Non	1	1	0	0	0	0	
SELIGON	329	1 366	708	658	4,2	145	25	304	254	627	663	76	670	45,3	Non	1	0	0	0	0	0	
ARROND: KOUTY	3 738	18 312	8 736	9 576	4,9	4 895	719	4 227	3 302	8 768	8 674	869	8 551	49,7	Non	11	0	1	0	1	1	
AFFOMADJE-KADA	427	2 063	957	1 106	4,8	594	79	501	377	1 000	971	92	965	39,3	Non	1	0	0	0	0	0	

CARACTERISTIQUES DEMOGRAPHIQUES ET EQUIPEMENTS SOCIOCOMMUNAUTAIRES DES UNITES ADMINISTRATIVES

DIVISIONS ADMINISTRATIVES	TOUS MENAGES					EXPLOITATION AGRICOLE		STRUCTURE DE LA POPULATION						ACCES A L'EAU POTABLE		INFRASTRUCTURES DE L'EDUCATION			INFRASTRUCTURES DE LA SANTE		
	Nombre de ménages	Population Totale	Masculin	Féminin	Taille ménage	Population agricole	Ménage agricole	0-5 ans	6-11 ans	0-14 ans	15-59 ans	60 ans &+	18 ans &+	% des ménages	Disponibilité en eau potable	Ecole primaire	Collège 1 ^{er} cycle	Collège 1 ^{er} et 2 nd cycle	Dispensaire	Maternité	CS complet
GBAGLA-GANFAN	921	4 890	2 381	2 509	5,3	1 662	239	1 111	922	2 347	2 310	233	2 265	37,9	Non	1	0	0	0	1	0
GBAGLA-KOKE	357	1 635	738	897	4,6	645	106	386	301	789	769	77	771	7,0	Non	1	0	0	0	0	0
GBOHOUNGBO	276	1 445	655	790	5,2	701	84	379	256	737	657	51	619	36,6	Non	1	0	0	0	0	0
KOUTI-KARO	347	1 711	848	863	4,9	131	20	355	306	786	842	82	814	47,8	Non	3	0	0	0	0	0
KOUTI-LOGON	686	3 152	1 490	1 662	4,6	425	73	684	532	1 447	1 520	185	1 529	71,9	Oui	2	0	0	0	0	0
LOKO-DAVE	155	794	386	408	5,1	230	35	208	144	399	363	32	358	92,3	Oui	1	0	0	0	0	1
TOKPO	569	2 622	1 281	1 341	4,6	507	83	603	464	1 263	1 242	117	1 230	72,4	Oui	1	0	1	0	0	0
ARROND: OUANHO	3 113	15 034	7 295	7 739	4,8	404	65	3 128	2 675	6 945	7 533	556	7 167	32,0	Non	6	1	0	0	0	0
GBAKPO	1 025	5 347	2 605	2 742	5,2	154	21	1 091	991	2 512	2 670	165	2 490	18,0	Non	3	1	0	0	0	0
YENOUACLE	493	2 572	1 273	1 299	5,2	137	24	572	480	1 251	1 209	112	1 179	9,1	Non	1	0	0	0	0	0
OUANHO	865	3 702	1 754	1 948	4,3	72	12	761	611	1 663	1 896	143	1 809	50,4	Oui	1	0	0	0	0	0
TCHAKLA	730	3 413	1 663	1 750	4,7	41	8	704	593	1 519	1 758	136	1 689	45,3	Non	1	0	0	0	0	0
ARROND: SADO	1 566	7 277	3 483	3 794	4,6	1 381	225	1 494	1 208	3 234	3 641	402	3 624	26,3	Non	7	1	0	0	0	1
DANME-TOVIHOUDJI	289	1 381	651	730	4,8	293	44	284	225	602	721	58	692	42,9	Non	1	0	0	0	0	1
KATE-KLIKO	255	1 215	606	609	4,8	278	47	239	218	546	614	55	595	0,4	Non	1	0	0	0	0	0
KOTAN	298	1 355	621	734	4,5	229	36	295	216	616	660	79	659	80,9	Oui	2	1	0	0	0	0
SADO	228	1 049	531	518	4,6	180	32	178	167	430	553	66	557	2,2	Non	2	0	0	0	0	0
VAGNON	260	1 214	575	639	4,7	202	32	298	205	578	569	67	577	10,8	Non	0	0	0	0	0	0
WAMON	236	1 063	499	564	4,5	199	34	200	177	462	524	77	544	5,5	Non	1	0	0	0	0	0
ARROND: AVRANKOU	4 374	20 326	9 912	10 414	4,6	1 386	217	4 133	3 405	8 999	10 226	1 101	10 170	52,1	Oui	10	1	1	0	0	1
AVALIGBO	255	1 205	553	652	4,7	62	12	267	194	543	601	61	602	6,3	Non	1	0	0	0	0	0
DANGBODJI	277	1 439	710	729	5,2	119	18	238	243	602	773	64	731	93,5	Oui	1	0	0	0	0	0
GBEGODO	331	1 450	718	732	4,4	146	23	295	249	640	708	102	728	75,2	Oui	2	0	0	0	0	0

CARACTERISTIQUES DEMOGRAPHIQUES ET EQUIPEMENTS SOCIOCOMMUNAUTAIRES DES UNITES ADMINISTRATIVES

DIVISIONS ADMINISTRATIVES	TOUS MENAGES					EXPLOITATION AGRICOLE		STRUCTURE DE LA POPULATION						ACCES A L'EAU POTABLE		INFRASTRUCTURES DE L'EDUCATION			INFRASTRUCTURES DE LA SANTE		
	Nombre de ménages	Population Totale	Masculin	Féminin	Taille ménage	Population agricole	Ménage agricole	0-5 ans	6-11 ans	0-14 ans	15-59 ans	60 ans &+	18 ans &+	% des ménages	Disponibilité en eau potable	Ecole primaire	Collège 1 ^{er} cycle	Collège 1 ^{er} et 2 nd cycle	Dispensaire	Maternité	CS complet
HOUEDAKOME	336	1 609	766	843	4,8	138	22	331	270	732	809	68	780	62,5	Oui	0	1	0	0	0	0
HOUZE	676	3 389	1 699	1 690	5,0	109	16	708	579	1 513	1 724	152	1 691	48,5	Non	1	0	1	0	0	0
HOUNDOME-ALIGO	239	1 000	454	546	4,2	120	19	230	166	465	486	49	489	54,0	Oui	1	0	0	0	0	0
KOGBOME	274	1 264	603	661	4,6	80	12	267	226	583	610	71	622	33,6	Non	1	0	0	0	0	0
LATCHE	772	3 486	1 705	1 781	4,5	358	52	724	603	1 618	1 740	128	1 658	33,2	Non	1	0	0	0	0	0
OUEZOUNME	1 214	5 484	2 704	2 780	4,5	254	43	1 073	875	2 303	2 775	406	2 869	60,9	Oui	2	0	0	0	0	1
COM: BONOU	7 721	44 349	21 360	22 989	5,7	25 056	3 689	8 768	7 952	20 368	21 634	2 346	21 029	66,0	Oui	36	2	1	0	1	10
ARROND: AFFAME	1 371	7 733	3 695	4 038	5,6	3 942	603	1 596	1 348	3 536	3 724	472	3 724	62,7	Oui	6	0	0	0	1	1
AFFAME CENTRE	312	1 617	794	823	5,2	754	122	287	291	709	794	114	807	50,0	Oui	1	0	0	0	1	0
DASSO	148	847	412	435	5,7	367	63	176	127	381	393	73	415	45,9	Non	1	0	0	0	0	0
SOTA	135	768	347	421	5,7	413	62	145	136	344	375	49	366	33,3	Non	0	0	0	0	0	0
AGBOSSO	360	2 109	1 028	1 081	5,9	1 263	183	458	374	967	1 039	103	1 009	81,9	Oui	2	0	0	0	0	0
WOVIME	187	1 100	507	593	5,9	654	104	235	197	521	522	57	514	77,0	Oui	1	0	0	0	0	0
ZOUKOU	229	1 292	607	685	5,6	491	69	295	223	614	601	76	613	65,9	Oui	1	0	0	0	0	1
ARROND: ATCHONSA	1 547	8 322	4 050	4 272	5,4	4 671	751	1 585	1 466	3 752	4 103	467	3 989	61,8	Oui	10	0	0	0	0	2
AGONHOU	142	714	364	350	5,0	437	80	143	124	321	353	40	348	1,4	Non	1	0	0	0	0	0
AGOMAHAN	376	2 356	1 117	1 239	6,3	1 323	177	466	446	1 128	1 105	123	1 058	65,2	Oui	4	0	0	0	0	1
DOGBA	263	1 494	720	774	5,7	856	125	312	256	704	702	88	695	79,5	Oui	1	0	0	0	0	0
DOGBA HE	492	2 371	1 147	1 224	4,8	1 273	230	437	396	1 006	1 226	139	1 196	84,8	Oui	2	0	0	0	0	1
GBOA	274	1 387	702	685	5,1	782	139	227	244	593	717	77	692	30,3	Non	2	0	0	0	0	0
ARROND: DAME-WOGON	1 414	7 657	3 702	3 955	5,4	3 947	623	1 422	1 303	3 389	3 801	467	3 718	87,3	Oui	4	1	0	0	0	3
AHOUANZONME	318	1 840	883	957	5,8	847	133	332	317	795	948	97	897	83,6	Oui	1	0	0	0	0	1

CARACTERISTIQUES DEMOGRAPHIQUES ET EQUIPEMENTS SOCIOCOMMUNAUTAIRES DES UNITES ADMINISTRATIVES

DIVISIONS ADMINISTRATIVES	TOUS MENAGES					EXPLOITATION AGRICOLE		STRUCTURE DE LA POPULATION						ACCES A L'EAU POTABLE		INFRASTRUCTURES DE L'EDUCATION			INFRASTRUCTURES DE LA SANTE			
	Nombre de ménages	Population Totale	Masculin	Féminin	Taille ménage	Population agricole	Ménage agricole	0-5 ans	6-11 ans	0-14 ans	15-59 ans	60 ans &+	18 ans &+	% des ménages	Disponibilité en eau potable	Ecole primaire	Collège 1 ^{er} cycle	Collège 1 ^{er} et 2 nd cycle	Dispensaire	Maternité	CS complet	
ASSROSSA	577	3 067	1 521	1 546	5,3	1 203	181	553	521	1 370	1 532	165	1 478	92,9	Oui	0	0	0	0	0	0	1
AVLANKANME	208	1 246	590	656	6,0	827	118	225	229	580	603	63	568	97,6	Oui	1	1	0	0	0	0	
DAME WOGON	231	1 031	485	546	4,5	631	119	200	151	418	492	121	548	99,1	Oui	1	0	0	0	0	0	1
GNANHOU ZOUNME	80	473	223	250	5,9	439	72	112	85	226	226	21	227	0,0	Non	1	0	0	0	0	0	
ARROND: HOUNVIGUE	1 380	8 576	4 087	4 489	6,2	5 533	736	1 750	1 645	4 088	4 109	379	3 944	46,5	Non	7	1	0	0	0	0	1
ABEOKOUTA	201	1 071	482	589	5,3	488	66	196	175	449	550	72	556	23,9	Non	0	0	0	0	0	0	0
ADIDO	427	2 634	1 234	1 400	6,2	1 716	229	590	524	1 324	1 211	99	1 152	55,5	Oui	2	0	0	0	0	0	0
ALLANKPON	333	2 169	1 063	1 106	6,5	1 434	182	431	416	1 030	1 069	70	986	30,3	Non	3	1	0	0	0	0	1
ATANKPE	254	1 736	840	896	6,8	1 414	183	376	372	886	781	69	749	62,6	Oui	1	0	0	0	0	0	0
HOUNVIGUE	165	966	468	498	5,9	481	76	157	158	399	498	69	501	58,8	Oui	1	0	0	0	0	0	0
ARROND: BONOU	2 009	12 061	5 826	6 235	6,0	6 963	976	2 415	2 190	5 603	5 897	561	5 654	70,0	Oui	9	0	1	0	0	0	3
AGBONAN	670	4 748	2 298	2 450	7,1	3 244	412	1 019	928	2 344	2 240	164	2 080	65,1	Oui	2	0	0	0	0	0	0
ATCHABITA	127	619	322	297	4,9	254	46	126	100	262	312	45	315	99,2	Oui	1	0	0	0	0	0	0
AYOGO	65	339	180	159	5,2	184	37	58	63	156	164	19	155	100,0	Oui	1	0	0	0	0	0	0
AZONGBOSSA	87	490	236	254	5,6	341	51	100	90	224	234	32	237	95,4	Oui	1	0	0	0	0	0	0
BONOU CENTRE	653	3 268	1 583	1 685	5,0	1 510	242	627	548	1 439	1 636	193	1 621	61,3	Oui	2	0	1	0	0	0	1
LOKOSSA	33	162	77	85	4,9	98	13	30	36	76	81	5	79	100,0	Oui	1	0	0	0	0	0	0
OUEBOSSOU	374	2 435	1 130	1 305	6,5	1 332	175	455	425	1 102	1 230	103	1 167	70,3	Oui	1	0	0	0	0	0	2
COM: DANGBO	19 613	96 426	47 281	49 145	4,9	56 948	10 369	20 303	17 108	44 505	47 029	4 892	46 126	59,5	Oui	67	3	2	2	2	2	8
ARROND: DEKIN	1 833	8 880	4 431	4 449	4,8	7 410	1 420	2 023	1 607	4 286	4 130	464	4 067	50,6	Oui	10	2	0	0	0	0	1
AFFIO	440	2 007	1 038	969	4,6	1 404	270	460	352	953	939	115	938	0,7	Non	2	0	0	0	0	0	0
HOUNHOU	674	3 488	1 679	1 809	5,2	3 089	566	773	672	1 719	1 581	188	1 551	99,1	Oui	2	0	0	0	0	0	0
KODEKPEME	241	1 234	617	617	5,1	1 017	185	261	247	597	580	57	561	99,6	Oui	5	2	0	0	0	0	1
TOGBOHOUNSOU	478	2 151	1 097	1 054	4,5	1 900	399	529	336	1 017	1 030	104	1 017	3,3	Non	1	0	0	0	0	0	0

CARACTERISTIQUES DEMOGRAPHIQUES ET EQUIPEMENTS SOCIOCOMMUNAUTAIRES DES UNITES ADMINISTRATIVES

DIVISIONS ADMINISTRATIVES	TOUS MENAGES					EXPLOITATION AGRICOLE		STRUCTURE DE LA POPULATION						ACCES A L'EAU POTABLE		INFRASTRUCTURES DE L'EDUCATION			INFRASTRUCTURES DE LA SANTE		
	Nombre de ménages	Population Totale	Masculin	Féminin	Taille ménage	Population agricole	Ménage agricole	0-5 ans	6-11 ans	0-14 ans	15-59 ans	60 ans &+	18 ans &+	% des ménages	Disponibilité en eau potable	Ecole primaire	Collège 1 ^{er} cycle	Collège 1 ^{er} et 2 nd cycle	Dispensaire	Maternité	CS complet
ARROND: GBEKO	2 777	14 861	7 326	7 535	5,4	11 811	2 057	2 850	2 639	6 551	7 362	948	7 389	85,7	Oui	12	0	0	0	1	0
AGBANTA	512	2 574	1 277	1 297	5,0	2 176	394	537	467	1 179	1 239	156	1 228	98,4	Oui	2	0	0	0	0	0
ALANWADAN	114	529	253	276	4,6	435	88	123	98	259	240	30	242	0,9	Non	1	0	0	0	0	0
DANKO	306	1 405	650	755	4,6	1 015	204	284	256	623	652	130	711	59,8	Oui	1	0	0	0	0	0
GBEKO	286	1 641	847	794	5,7	1 102	172	296	277	689	888	64	834	97,6	Oui	2	0	0	0	1	0
GBEKO B	270	1 460	713	747	5,4	1 271	222	261	262	625	706	129	754	96,3	Oui	1	0	0	0	0	0
GBEKO C	494	2 681	1 340	1 341	5,4	2 019	343	464	442	1 113	1 409	159	1 396	99,4	Oui	1	0	0	0	0	0
GBEKO D	444	2 671	1 328	1 343	6,0	2 126	338	501	470	1 178	1 333	160	1 314	98,6	Oui	1	0	0	0	0	0
GBESSOUME	125	743	359	384	5,9	661	105	152	153	370	324	49	335	0,0	Non	2	0	0	0	0	0
SEHO DJIGBE	226	1 157	559	598	5,1	1 006	191	232	214	515	571	71	575	99,1	Oui	1	0	0	0	0	0
ARROND: HOUEDOMEY	3 653	17 507	8 739	8 768	4,8	15 174	2 937	3 886	3 086	8 212	8 406	889	8 300	26,1	Non	8	0	0	0	0	1
ADJIDO	764	3 410	1 741	1 669	4,5	2 891	588	742	584	1 577	1 694	139	1 636	19,6	Non	1	0	0	0	0	0
AGBONOU	319	1 515	737	778	4,7	1 368	272	263	235	612	824	79	824	61,8	Oui	1	0	0	0	0	0
AGONGUE	604	3 100	1 533	1 567	5,1	2 651	485	710	544	1 475	1 479	146	1 459	83,4	Oui	1	0	0	0	0	0
DAME	894	4 011	2 011	2 000	4,5	3 513	726	997	714	1 956	1 814	241	1 863	1,7	Non	1	0	0	0	0	1
DEWEME DAHO	214	1 056	509	547	4,9	796	141	225	233	541	467	48	452	26,6	Non	1	0	0	0	0	0
HOUEDOMEY	444	2 192	1 118	1 074	4,9	2 072	400	476	393	1 036	1 053	103	1 002	6,3	Non	1	0	0	0	0	0
SODJI	168	929	467	462	5,5	782	130	190	157	416	462	51	443	0,0	Non	1	0	0	0	0	0
WOZOUMEY	246	1 294	623	671	5,3	1 101	195	283	226	599	613	82	621	0,8	Non	1	0	0	0	0	0
ARROND: HOZIN	3 420	16 327	8 065	8 262	4,8	3 402	570	3 513	2 930	7 615	8 031	681	7 780	66,5	Oui	8	0	1	1	1	2
AKPAME	882	4 391	2 153	2 238	5,0	889	145	968	797	2 096	2 105	190	2 043	79,3	Oui	3	0	0	0	0	0
DJIGBE	1 198	5 600	2 772	2 828	4,7	681	117	1 214	971	2 562	2 815	223	2 716	63,9	Oui	1	0	1	0	0	1
HONDJI	386	1 880	914	966	4,9	685	111	381	335	850	934	96	931	61,7	Oui	1	0	0	0	1	0
HOZIN	469	1 984	997	987	4,2	680	125	411	360	924	965	95	941	82,1	Oui	1	0	0	1	0	0

CARACTERISTIQUES DEMOGRAPHIQUES ET EQUIPEMENTS SOCIOCOMMUNAUTAIRES DES UNITES ADMINISTRATIVES

DIVISIONS ADMINISTRATIVES	TOUS MENAGES					EXPLOITATION AGRICOLE		STRUCTURE DE LA POPULATION						ACCES A L'EAU POTABLE		INFRASTRUCTURES DE L'EDUCATION			INFRASTRUCTURES DE LA SANTE		
	Nombre de ménages	Population Totale	Masculin	Féminin	Taille ménage	Population agricole	Ménage agricole	0-5 ans	6-11 ans	0-14 ans	15-59 ans	60 ans &+	18 ans &+	% des ménages	Disponibilité en eau potable	Ecole primaire	Collège 1 ^{er} cycle	Collège 1 ^{er} et 2 nd cycle	Dispensaire	Maternité	CS complet
LAKE	268	1 480	717	763	5,5	201	26	347	254	700	730	50	698	60,8	Oui	1	0	0	0	0	0
TOKPA-KOUDJOTA	217	992	512	480	4,6	266	46	192	213	483	482	27	451	12,0	Non	1	0	0	0	0	1
ARROND: KESSOUNOU	2 870	13 609	6 643	6 966	4,7	11 533	2 225	3 075	2 399	6 426	6 550	633	6 364	76,6	Oui	5	1	0	1	0	0
GLAHOUNSA	738	3 445	1 660	1 785	4,7	3 064	622	794	601	1 624	1 651	170	1 623	99,3	Oui	1	0	0	0	0	0
HETIN-GLEHOUE	81	404	180	224	5,0	268	47	83	84	200	193	11	186	18,5	Non	1	0	0	0	0	0
HETIN-SOTA	794	3 709	1 827	1 882	4,7	3 248	638	795	657	1 735	1 821	153	1 749	40,8	Non	1	0	0	1	0	0
KODONOU	470	2 229	1 121	1 108	4,7	1 863	355	538	402	1 085	1 030	114	1 041	93,8	Oui	1	1	0	0	0	0
KESSOUNNOU I	787	3 822	1 855	1 967	4,9	3 090	563	865	655	1 782	1 855	185	1 765	87,2	Oui	1	0	0	0	0	0
ARROND: ZOUNGUE	2 382	12 404	5 884	6 520	5,2	5 163	766	2 567	2 352	5 933	5 843	628	5 696	41,2	Non	14	0	0	0	0	1
AKOKPONAWA	184	980	418	562	5,3	362	50	267	209	544	420	16	396	49,5	Non	1	0	0	0	0	0
FINGNINKANME	175	960	469	491	5,5	314	45	215	178	467	434	59	438	81,1	Oui	1	0	0	0	0	0
MITRO	397	1 855	895	960	4,7	704	119	362	333	825	925	105	912	58,2	Oui	3	0	0	0	0	1
YOKON	739	3 233	1 535	1 698	4,4	1 345	244	650	577	1 485	1 569	179	1 539	17,1	Non	2	0	0	0	0	0
ZOUNGUE	523	3 016	1 441	1 575	5,8	1 259	177	574	568	1 398	1 471	147	1 419	45,5	Non	4	0	0	0	0	0
ZOUNGUE B	40	223	100	123	5,6	99	16	47	57	127	89	7	80	97,5	Oui	1	0	0	0	0	0
ZOUNTA	324	2 137	1 026	1 111	6,6	1 080	115	452	430	1 087	935	115	912	35,5	Non	2	0	0	0	0	0
ARROND: DANGBO	2 678	12 838	6 193	6 645	4,8	2 455	394	2 389	2 095	5 482	6 707	649	6 530	72,9	Oui	10	0	1	0	0	3
DANGBO CENTRE	1 264	6 033	2 897	3 136	4,8	492	66	1 113	926	2 507	3 271	255	3 093	84,0	Oui	2	0	1	0	0	3
DOGLA	471	2 329	1 097	1 232	4,9	506	86	419	417	1 029	1 170	130	1 144	62,6	Oui	2	0	0	0	0	0
DOKOME	198	821	373	448	4,1	177	31	157	134	350	414	57	439	79,3	Oui	2	0	0	0	0	0
KE	376	1 898	919	979	5,0	557	85	358	299	799	989	110	981	64,4	Oui	1	0	0	0	0	0
MONDOTOKPA	271	1 219	648	571	4,5	436	82	245	220	551	596	72	611	50,2	Oui	1	0	0	0	0	0
TOVE	98	538	259	279	5,5	287	44	97	99	246	267	25	262	62,2	Oui	2	0	0	0	0	0
COM: PORTO-NOVO	60 368	264 320	126 016	138 304	4,4	1 184	214	46 631	41 356	106 526	144 009	13 784	141 889	64,5	Oui	147	1	11	0	0	13

CARACTERISTIQUES DEMOGRAPHIQUES ET EQUIPEMENTS SOCIOCOMMUNAUTAIRES DES UNITES ADMINISTRATIVES

DIVISIONS ADMINISTRATIVES	TOUS MENAGES					EXPLOITATION AGRICOLE		STRUCTURE DE LA POPULATION						ACCES A L'EAU POTABLE		INFRASTRUCTURES DE L'EDUCATION			INFRASTRUCTURES DE LA SANTE		
	Nombre de ménages	Population Totale	Masculin	Féminin	Taille ménage	Population agricole	Ménage agricole	0-5 ans	6-11 ans	0-14 ans	15-59 ans	60 ans &+	18 ans &+	% des ménages	Disponibilité en eau potable	Ecole primaire	Collège 1 ^{er} cycle	Collège 1 ^{er} et 2 nd cycle	Dispensaire	Maternité	CS complet
ARROND: 1er Arrondissement	8 498	33 161	15 434	17 727	3,9	163	35	5 789	5 399	13 448	17 250	2 463	17 907	88,5	Oui	21	0	1	0	0	0
ACCRON	567	2 243	1 040	1 203	4,0	32	6	433	335	920	1 156	167	1 194	95,9	Oui	1	0	0	0	0	0
GOGANKOME	433	1 523	687	836	3,5	23	2	244	241	598	800	125	842	55,9	Oui	1	0	0	0	0	0
ADJEGOUNLE	139	542	237	305	3,9	0	0	97	95	221	276	45	293	98,6	Oui	0	0	0	0	0	0
ADOME	238	958	414	544	4,0	5	1	177	153	390	478	90	529	32,8	Non	0	0	0	0	0	0
AHOUANTINKOMEY	152	661	301	360	4,3	0	0	118	114	267	343	51	361	89,5	Oui	1	0	1	0	0	0
AKPASSA ODO OBA	268	1 140	483	657	4,3	0	0	191	196	471	558	111	620	98,5	Oui	0	0	0	0	0	0
AVASSA BAGORO	183	677	307	370	3,7	0	0	99	104	253	379	45	384	98,9	Oui	1	0	0	0	0	0
AGBOKOME	303	1 256	567	689	4,1	7	1	193	176	441	717	98	737	83,8	Oui	0	0	0	0	0	0
AYETORO	201	685	327	358	3,4	0	0	122	103	258	363	64	398	98,5	Oui	0	0	0	0	0	0
AIMLONFIDE	168	689	314	375	4,1	1	1	115	115	289	354	46	366	100,0	Oui	2	0	0	0	0	0
AGANSAKOME DOTA	252	1 037	491	546	4,1	0	0	197	165	423	543	71	567	98,0	Oui	0	0	0	0	0	0
ATTINGBANSA	130	587	336	251	4,5	0	0	82	101	235	309	43	316	100,0	Oui	0	0	0	0	0	0
DEGUE-KOMEY	192	605	299	306	3,2	0	0	97	108	250	298	57	324	99,0	Oui	0	0	0	0	0	0
BODOKOME	942	3 843	1 815	2 028	4,1	54	8	677	637	1 574	2 048	221	2 024	75,8	Oui	2	0	0	0	0	0
GBASSOU	194	759	332	427	3,9	0	0	135	141	321	369	69	404	99,5	Oui	0	0	0	0	0	0
BEBEKON	232	723	352	371	3,1	1	1	143	110	294	374	55	390	98,7	Oui	2	0	0	0	0	0
GUEVIE ZINKOMEY	400	1 483	652	831	3,7	0	0	273	246	607	764	112	780	97,0	Oui	0	0	0	0	0	0
HONDJI HONNOU																					
FILLA																					
HOUËGBO																					
HLINKOMEY																					

CARACTERISTIQUES DEMOGRAPHIQUES ET EQUIPEMENTS SOCIOCOMMUNAUTAIRES DES UNITES ADMINISTRATIVES

DIVISIONS ADMINISTRATIVES	TOUS MENAGES					EXPLOITATION AGRICOLE		STRUCTURE DE LA POPULATION						ACCES A L'EAU POTABLE		INFRASTRUCTURES DE L'EDUCATION			INFRASTRUCTURES DE LA SANTE		
	Nombre de ménages	Population Totale	Masculin	Féminin	Taille ménage	Population agricole	Ménage agricole	0-5 ans	6-11 ans	0-14 ans	15-59 ans	60 ans &+	18 ans &+	% des ménages	Disponibilité en eau potable	Ecole primaire	Collège 1 ^{er} cycle	Collège 1 ^{er} et 2 nd cycle	Dispensaire	Maternité	CS complet
HOUZOUME	123	515	228	287	4,2	0	0	106	83	219	247	49	273	99,2	Oui	1	0	0	0	0	0
HOUYOGBE GBEDJI	440	2 106	1 043	1 063	4,8	21	8	423	369	961	1 014	131	1 028	83,9	Oui	3	0	0	0	0	0
IDI ARABA	127	521	237	284	4,1	0	0	89	81	202	275	44	298	39,4	Non	0	0	0	0	0	0
KPOTA SANDODO	209	743	349	394	3,6	5	2	124	120	285	404	54	417	92,3	Oui	0	0	0	0	0	0
LOKOSSA	221	775	362	413	3,5	0	0	113	153	312	389	74	426	98,6	Oui	0	0	0	0	0	0
OGANLA GARE EST	679	2 441	1 189	1 252	3,6	0	0	358	358	902	1 342	197	1 384	89,5	Oui	0	0	0	0	0	0
SADOGNON	305	1 213	560	653	4,0	0	0	183	213	483	648	82	669	94,8	Oui	1	0	0	0	0	0
ADJEGOUNLE	312	1 299	557	742	4,2	2	1	241	229	564	653	82	670	95,5	Oui	1	0	0	0	0	0
SADOGNON WOUSSA	312	1 299	557	742	4,2	2	1	241	229	564	653	82	670	95,5	Oui	1	0	0	0	0	0
SAGBO	216	821	385	436	3,8	0	0	136	111	310	435	76	465	100,0	Oui	1	0	0	0	0	0
KOSSOUKODE	370	1 491	716	775	4,0	4	2	307	235	641	756	94	783	99,5	Oui	0	0	0	0	0	0
TOFEINKOME	177	594	278	316	3,4	0	0	101	100	244	307	43	313	100,0	Oui	0	0	0	0	0	0
SOHOME	325	1 231	576	655	3,8	8	2	215	207	513	651	67	652	99,4	Oui	4	0	0	0	0	0
ARROND: 2ème Arrondissement	11 742	52 571	25 017	27 554	4,5	288	47	9 056	8 425	21 219	28 589	2 762	28 036	53,0	Oui	36	0	5	0	0	2
AGBOKOU I	2 100	8 864	4 251	4 613	4,2	140	22	1 504	1 427	3 580	4 846	437	4 760	69,2	Oui	5	0	0	0	0	1
AGBOKOU II	589	2 707	1 291	1 416	4,6	40	6	466	417	1 069	1 485	153	1 468	25,3	Non	3	0	2	0	0	0
AGBOKOU III	750	3 153	1 494	1 659	4,2	5	2	491	499	1 220	1 745	188	1 734	80,8	Oui	1	0	0	0	0	0
ATTAKE I	437	1 625	766	859	3,7	0	0	256	252	616	881	128	902	39,8	Non	6	0	0	0	0	0
ATTAKE II	565	2 299	1 089	1 210	4,1	0	0	393	370	924	1 218	157	1 249	78,6	Oui	2	0	0	0	0	1
DJEGAN DAHO	315	1 478	712	766	4,7	0	0	257	241	598	813	67	792	12,4	Non	2	0	0	0	0	0
GBEZOUNKPA	739	3 348	1 574	1 774	4,5	10	1	545	532	1 338	1 814	196	1 800	83,9	Oui	1	0	0	0	0	0
GUEVIE DJEGANTO	540	2 089	1 062	1 027	3,9	23	4	390	341	863	1 108	118	1 121	25,7	Non	2	0	0	0	0	0

CARACTERISTIQUES DEMOGRAPHIQUES ET EQUIPEMENTS SOCIOCOMMUNAUTAIRES DES UNITES ADMINISTRATIVES

DIVISIONS ADMINISTRATIVES	TOUS MENAGES					EXPLOITATION AGRICOLE		STRUCTURE DE LA POPULATION						ACCES A L'EAU POTABLE		INFRASTRUCTURES DE L'EDUCATION			INFRASTRUCTURES DE LA SANTE		
	Nombre de ménages	Population Totale	Masculin	Féminin	Taille ménage	Population agricole	Ménage agricole	0-5 ans	6-11 ans	0-14 ans	15-59 ans	60 ans &+	18 ans &+	% des ménages	Disponibilité en eau potable	Ecole primaire	Collège 1 ^{er} cycle	Collège 1 ^{er} et 2 nd cycle	Dispensaire	Maternité	CS complet
KANDEVIE III	846	4 317	1 952	2 365	5,1	10	3	640	729	1 694	2 392	231	2 275	71,5	Oui	3	0	2	0	0	0
KOUTONGBE	1 619	7 387	3 476	3 911	4,6	23	5	1 433	1 171	3 098	3 944	345	3 818	49,5	Non	1	0	1	0	0	0
LISSESSA	413	1 804	883	921	4,4	4	1	332	282	730	988	86	960	6,1	Non	5	0	0	0	0	0
TCHINVIE SEDJEKO	2 369	11 305	5 360	5 945	4,8	17	1	1 983	1 793	4 574	6 169	562	6 026	49,1	Non	3	0	0	0	0	0
HINKOUDE	460	2 195	1 107	1 088	4,8	16	2	366	371	915	1 186	94	1 131	1,3	Non	2	0	0	0	0	0
ZOUNKPA	460	2 195	1 107	1 088	4,8	16	2	366	371	915	1 186	94	1 131	1,3	Non	2	0	0	0	0	0
ARROND: 3ème Arrondissement	7 815	33 535	16 472	17 063	4,3	120	22	5 435	4 953	12 576	18 930	2 029	19 012	84,4	Oui	23	1	3	0	0	5
ADJINA NORD	263	1 000	472	528	3,8	8	1	159	156	380	551	69	572	92,8	Oui	2	0	0	0	0	0
ADJINA SUD	352	1 842	949	893	5,2	29	4	360	320	805	949	88	931	50,6	Oui	1	0	0	0	0	0
DJASSIN DAHO	447	2 065	985	1 080	4,6	9	3	433	322	896	1 089	80	1 045	94,9	Oui	1	0	0	0	0	0
DJASSIN ZOUME	588	2 426	1 165	1 261	4,1	18	3	407	384	963	1 304	159	1 314	93,5	Oui	2	0	1	0	0	0
OUENLINDA I	406	1 535	720	815	3,8	7	1	249	224	574	845	116	875	80,3	Oui	4	0	0	0	0	0
FOUN FOUN AVAKPA KPODJI	823	3 623	1 834	1 789	4,4	10	3	513	434	1 159	2 264	200	2 265	74,1	Oui	2	0	2	0	0	2
OUENLINDA II	261	1 156	556	600	4,4	0	0	184	165	428	663	65	665	98,9	Oui	1	0	0	0	0	1
AVAKPA TOKPA	577	2 483	1 210	1 273	4,3	0	0	408	376	931	1 402	150	1 415	94,1	Oui	1	0	0	0	0	0
FOUN FOUN DJAGUIDI	361	1 700	816	884	4,7	26	4	278	250	652	939	109	941	53,2	Oui	1	0	0	0	0	0
FOUN FOUN GBEGO	745	2 975	1 417	1 558	4,0	0	0	463	460	1 116	1 688	171	1 662	86,0	Oui	0	1	0	0	0	0
FOUN FOUN SODJI	500	2 285	1 129	1 156	4,6	0	0	387	381	927	1 247	111	1 208	92,0	Oui	2	0	0	0	0	0
FOUN FOUN TOKPA	687	2 949	1 376	1 573	4,3	0	0	534	446	1 180	1 599	170	1 600	75,4	Oui	1	0	0	0	0	0
HASSOU AGUE	115	371	168	203	3,2	0	0	63	58	144	191	36	214	100,0	Oui	0	0	0	0	0	1
OGANLA ATAKPAME	118	431	207	224	3,7	0	0	60	72	162	237	32	243	66,9	Oui	0	0	0	0	0	1
OGANLA NORD	319	1 175	551	624	3,7	5	1	184	183	471	627	77	634	84,0	Oui	0	0	0	0	0	0

CARACTERISTIQUES DEMOGRAPHIQUES ET EQUIPEMENTS SOCIOCOMMUNAUTAIRES DES UNITES ADMINISTRATIVES

DIVISIONS ADMINISTRATIVES	TOUS MENAGES					EXPLOITATION AGRICOLE		STRUCTURE DE LA POPULATION						ACCES A L'EAU POTABLE		INFRASTRUCTURES DE L'EDUCATION			INFRASTRUCTURES DE LA SANTE		
	Nombre de ménages	Population Totale	Masculin	Féminin	Taille ménage	Population agricole	Ménage agricole	0-5 ans	6-11 ans	0-14 ans	15-59 ans	60 ans &+	18 ans &+	% des ménages	Disponibilité en eau potable	Ecole primaire	Collège 1 ^{er} cycle	Collège 1 ^{er} et 2 nd cycle	Dispensaire	Maternité	CS complet
OGANLA GARE SUD	155	517	241	276	3,3	7	1	60	78	167	312	38	311	99,4	Oui	0	0	0	0	0	0
OGANLA POSTE	131	1 320	1 004	316	10,1	0	0	86	109	253	995	72	1 008	98,5	Oui	1	0	0	0	0	0
OGANLA SOKE	60	430	201	229	7,2	0	0	41	61	134	275	21	254	40,0	Non	2	0	0	0	0	0
ZEBOU-AGA	201	778	351	427	3,9	0	0	126	117	296	425	57	439	93,0	Oui	1	0	0	0	0	0
ZEBOU-AHOUANGBO	335	1 143	505	638	3,4	0	0	189	157	413	629	101	666	98,2	Oui	0	0	0	0	0	0
ZEBOU ITATIGRI	180	575	276	299	3,2	0	0	116	85	232	298	45	325	99,4	Oui	1	0	0	0	0	0
ZEBOU-MASSE	191	756	339	417	4,0	1	1	135	115	293	401	62	425	100,0	Oui	0	0	0	0	0	0
ARROND: 4ème Arrondissement	14 125	63 306	29 900	33 406	4,5	178	32	11 306	9 979	25 781	34 309	3 216	33 751	59,3	Oui	33	0	2	0	0	3
ANAVIE	1 752	8 433	3 929	4 504	4,8	31	5	1 542	1 323	3 465	4 601	367	4 430	47,5	Non	2	0	1	0	0	0
CHATEAU D'EAU	456	1 797	807	990	3,9	15	2	324	273	724	963	110	961	61,2	Oui	1	0	0	0	0	0
DJAGUIDI	850	3 491	1 619	1 872	4,1	24	4	581	561	1 378	1 871	242	1 908	96,2	Oui	5	0	0	0	0	0
DJEGAN KPEVI	1 348	6 245	2 987	3 258	4,6	0	0	1 179	949	2 581	3 382	282	3 302	37,0	Non	1	0	1	0	0	1
DODJI	1 543	6 983	3 306	3 677	4,5	18	5	1 277	1 083	2 839	3 829	315	3 723	40,2	Non	2	0	0	0	0	0
GANTO	481	1 862	838	1 024	3,9	0	0	308	265	704	1 053	105	1 026	80,2	Oui	2	0	0	0	0	1
GBEDJROMEDE	1 181	4 806	2 264	2 542	4,1	4	1	812	746	1 896	2 610	300	2 652	93,6	Oui	2	0	0	0	0	0
GBODJE	1 719	8 036	3 852	4 184	4,7	21	3	1 462	1 216	3 227	4 533	276	4 342	37,8	Non	4	0	0	0	0	0
GUEVIE	1 320	5 903	2 901	3 002	4,5	15	2	1 040	1 037	2 528	3 041	334	3 035	69,6	Oui	4	0	0	0	0	0
HLOMGOU	720	3 438	1 624	1 814	4,8	34	6	617	584	1 455	1 783	200	1 781	64,4	Oui	3	0	0	0	0	1
HOUNSA	798	3 638	1 773	1 865	4,6	0	0	663	534	1 462	2 032	144	1 956	31,2	Non	2	0	0	0	0	0
HOUNSOUKO	777	3 508	1 657	1 851	4,5	8	2	617	591	1 444	1 879	185	1 850	77,3	Oui	1	0	0	0	0	0
KANDEVIE-MISSOGBE	498	2 105	989	1 116	4,2	0	0	333	328	819	1 143	143	1 160	82,3	Oui	2	0	0	0	0	0
KANDEVIE-OWODE	682	3 061	1 354	1 707	4,5	8	2	551	489	1 259	1 589	213	1 625	78,9	Oui	2	0	0	0	0	0
ARROND: 5ème	18 188	81 747	39 193	42 554	4,5	435	78	15 045	12 600	33 502	44 931	3 314	43 183	56,2	Oui	34	0	0	0	0	3

CARACTERISTIQUES DEMOGRAPHIQUES ET EQUIPEMENTS SOCIOCOMMUNAUTAIRES DES UNITES ADMINISTRATIVES

DIVISIONS ADMINISTRATIVES	TOUS MENAGES					EXPLOITATION AGRICOLE		STRUCTURE DE LA POPULATION						ACCES A L'EAU POTABLE		INFRASTRUCTURES DE L'EDUCATION			INFRASTRUCTURES DE LA SANTE		
	Nombre de ménages	Population Totale	Masculin	Féminin	Taille ménage	Population agricole	Ménage agricole	0-5 ans	6-11 ans	0-14 ans	15-59 ans	60 ans &+	18 ans &+	% des ménages	Disponibilité en eau potable	Ecole primaire	Collège 1 ^{er} cycle	Collège 1 ^{er} et 2 nd cycle	Dispensaire	Maternité	CS complet
Arrondissement																					
AKONABOE	1 597	6 877	3 296	3 581	4,3	52	13	1 267	1 055	2 834	3 772	271	3 636	47,7	Non	1	0	0	0	0	1
DJILADO	579	2 707	1 291	1 416	4,7	0	0	436	388	1 033	1 551	123	1 492	68,9	Oui	10	0	0	0	0	1
DOWA	5 943	26 436	12 763	13 673	4,4	211	35	4 999	4 146	11 042	14 501	893	13 747	43,7	Non	2	0	0	0	0	0
HOUINVIE	532	2 353	1 121	1 232	4,4	9	1	466	394	1 046	1 229	78	1 177	76,9	Oui	3	0	0	0	0	0
LOUHO	943	4 658	2 287	2 371	4,9	10	2	947	787	2 090	2 420	148	2 288	83,5	Oui	9	0	0	0	0	1
OUANDO	2 785	12 565	5 999	6 566	4,5	82	13	2 267	1 878	4 992	6 974	599	6 778	58,3	Oui	4	0	0	0	0	0
TOKPOTA I	3 227	14 543	6 913	7 630	4,5	61	11	2 626	2 159	5 792	7 992	759	7 839	60,7	Oui	3	0	0	0	0	0
TOKPOTA II	2 582	11 608	5 523	6 085	4,5	10	3	2 037	1 793	4 673	6 492	443	6 226	65,6	Oui	2	0	0	0	0	0
COM: SEME-KPODJI	49 490	222 701	109 594	113 107	4,5	8 197	1 398	44 944	36 969	97 740	118 373	6 584	112 462	59,1	Oui	102	2	8	3	2	5
ARROND:																					
AGBLANGANDAN	13 346	57 762	28 643	29 119	4,3	155	26	10 771	8 763	23 348	32 728	1 686	31 119	95,3	Oui	16	0	3	1	1	0
AGBALILAME	2 366	10 217	5 113	5 104	4,3	37	7	1 920	1 608	4 220	5 731	266	5 417	95,8	Oui	4	0	0	0	0	0
AGBLANGANDAN	2 345	10 179	4 999	5 180	4,3	17	3	1 829	1 491	3 954	5 889	336	5 654	97,7	Oui	1	0	0	0	1	0
AKPOKPOTA	728	3 110	1 550	1 560	4,3	4	1	601	460	1 256	1 747	107	1 676	99,0	Oui	0	0	0	0	0	0
DAVATIN	426	1 753	880	873	4,1	8	1	346	271	736	971	46	916	99,8	Oui	1	0	1	0	0	0
GBAKPODJI	288	1 568	787	781	5,4	5	1	355	298	771	759	38	684	0,3	Non	1	0	0	0	0	0
KADJAKOME	405	1 761	872	889	4,3	0	0	319	288	737	969	55	919	99,5	Oui	0	0	0	0	0	0
LOKOKOUCOUME	2 668	11 070	5 427	5 643	4,1	51	8	2 130	1 655	4 494	6 250	326	6 027	98,2	Oui	3	0	1	0	0	0
MOUDOKOME	319	1 275	655	620	4,0	0	0	258	191	542	695	38	665	99,4	Oui	0	0	0	0	0	0
SEKANDJI	3 801	16 829	8 360	8 469	4,4	33	5	3 013	2 501	6 638	9 717	474	9 161	96,7	Oui	6	0	1	1	0	0
ARROND:																					
AHOLOUYEME	2 822	13 218	6 616	6 602	4,7	2 100	350	2 598	2 316	5 992	6 477	749	6 396	10,8	Non	9	0	2	0	0	1
AGONSA GBO	308	1 570	773	797	5,1	198	30	262	271	667	818	85	774	1,3	Non	2	0	0	0	0	0
DJEHO	212	1 092	564	528	5,2	157	24	230	201	524	520	48	507	20,3	Non	1	0	1	0	0	0

CARACTERISTIQUES DEMOGRAPHIQUES ET EQUIPEMENTS SOCIOCOMMUNAUTAIRES DES UNITES ADMINISTRATIVES

DIVISIONS ADMINISTRATIVES	TOUS MENAGES				EXPLOITATION AGRICOLE		STRUCTURE DE LA POPULATION						ACCES A L'EAU POTABLE		INFRASTRUCTURES DE L'EDUCATION			INFRASTRUCTURES DE LA SANTE			
	Nombre de ménages	Population Totale	Masculin	Féminin	Taille ménage	Population agricole	Ménage agricole	0-5 ans	6-11 ans	0-14 ans	15-59 ans	60 ans &+	18 ans &+	% des ménages	Disponibilité en eau potable	Ecole primaire	Collège 1 ^{er} cycle	Collège 1 ^{er} et 2 nd cycle	Dispensaire	Maternité	CS complet
GOHO	394	1 646	811	835	4,2	36	7	377	302	812	741	93	758	2,5	Non	2	0	0	0	0	0
KETONOU	1 191	5 528	2 793	2 735	4,6	1 088	180	1 057	960	2 462	2 751	315	2 719	1,4	Non	2	0	1	0	0	1
TORRI AGONSA	717	3 382	1 675	1 707	4,7	621	109	672	582	1 527	1 647	208	1 638	32,1	Non	2	0	0	0	0	0
ARROND: DJEREGBE	4 289	20 462	9 959	10 503	4,8	927	152	4 246	3 567	9 361	10 424	677	9 931	57,8	Oui	12	0	1	0	0	1
AWANOU	370	1 826	883	943	4,9	142	22	384	339	868	895	63	857	41,4	Non	1	0	0	0	0	0
DJEREGBE	2 143	9 850	4 810	5 040	4,6	482	85	2 033	1 655	4 424	5 108	318	4 854	71,7	Oui	3	0	1	0	0	1
GBEHONME	789	3 856	1 912	1 944	4,9	107	19	840	714	1 839	1 909	108	1 807	32,6	Non	3	0	0	0	0	0
GBOKPA	372	1 906	902	1 004	5,1	103	11	409	348	906	934	66	898	13,4	Non	2	0	0	0	0	0
HOUINTA	615	3 024	1 452	1 572	4,9	93	15	580	511	1 324	1 578	122	1 515	78,0	Oui	3	0	0	0	0	0
ARROND: EKPE	16 577	75 313	37 263	38 050	4,5	1 997	354	15 401	12 863	33 673	39 676	1 960	37 541	47,8	Non	31	1	0	2	0	2
DJEFFA GLEGBONOU	1 914	9 224	4 633	4 591	4,8	424	74	2 059	1 799	4 483	4 547	194	4 274	34,7	Non	3	0	0	0	0	0
DJEFFA HOUEDOME	2 610	11 985	5 894	6 091	4,6	593	109	2 500	2 176	5 501	6 210	274	5 824	57,0	Oui	5	0	0	1	0	0
EKPE I	2 571	10 632	5 317	5 315	4,1	146	25	2 038	1 692	4 462	5 806	364	5 570	61,0	Oui	7	0	0	0	0	1
EKPE II	4 904	22 022	10 861	11 161	4,5	227	38	4 245	3 578	9 406	12 072	544	11 407	49,8	Non	5	0	0	0	0	1
EKPE III	2 712	12 050	5 825	6 225	4,4	289	47	2 534	1 920	5 313	6 426	307	6 101	59,7	Oui	7	1	0	0	0	0
TCHONVI	1 866	9 400	4 733	4 667	5,0	318	61	2 025	1 698	4 508	4 615	277	4 365	7,3	Non	4	0	0	1	0	0
ARROND: TOHOUE	7 383	32 310	15 618	16 692	4,4	951	174	7 033	5 350	14 608	16 900	802	15 938	37,8	Non	22	1	1	0	1	1
AHLOME	318	1 503	743	760	4,7	32	9	335	273	733	718	52	712	50,0	Oui	1	0	0	0	0	0
AYOKPO	144	658	321	337	4,6	8	1	165	103	306	324	28	316	46,5	Non	0	0	0	0	1	0
DJA	160	660	325	335	4,1	85	13	114	120	284	353	23	341	29,4	Non	2	1	0	0	0	0
GLOGBO	3 978	17 268	8 283	8 985	4,3	157	28	3 816	2 743	7 686	9 229	353	8 645	40,3	Non	2	0	0	0	0	0
HOVIDOKPO	160	723	359	364	4,5	228	37	157	130	345	345	33	342	5,6	Non	3	0	0	0	0	0
KPOGUIDI	843	3 626	1 772	1 854	4,3	98	23	711	631	1 609	1 929	88	1 796	56,7	Oui	2	0	0	0	0	0
KRAKE DAHO	368	1 545	751	794	4,2	118	24	339	268	715	767	63	728	21,7	Non	6	0	0	0	0	0
TOHOUE	488	2 220	1 088	1 132	4,5	94	14	453	377	992	1 156	72	1 093	65,4	Oui	2	0	0	0	0	0

CARACTERISTIQUES DEMOGRAPHIQUES ET EQUIPEMENTS SOCIOCOMMUNAUTAIRES DES UNITES ADMINISTRATIVES																					
DIVISIONS ADMINISTRATIVES	TOUS MENAGES					EXPLOITATION AGRICOLE		STRUCTURE DE LA POPULATION						ACCES A L'EAU POTABLE		INFRASTRUCTURES DE L'EDUCATION			INFRASTRUCTURES DE LA SANTE		
	Nombre de ménages	Population Totale	Masculin	Féminin	Taille ménage	Population agricole	Ménage agricole	0-5 ans	6-11 ans	0-14 ans	15-59 ans	60 ans &+	18 ans &+	% des ménages	Disponibilité en eau potable	Ecole primaire	Collège 1 ^{er} cycle	Collège 2 nd cycle	Dispensaire	Maternité	CS complet
WEGBEDO ADIEME	924	4 107	1 976	2 131	4,4	131	25	943	705	1 938	2 079	90	1 965	3,1	Non	4	0	1	0	0	1
ARROND: SEME-KPODJI	5 073	23 636	11 495	12 141	4,7	2 067	342	4 895	4 110	10 758	12 168	710	11 537	59,8	Oui	12	0	1	0	0	0
AGONGO	883	4 399	2 162	2 237	5,0	310	44	798	707	1 865	2 431	103	2 202	72,5	Oui	3	0	1	0	0	0
PODJI AGUE	1 558	6 981	3 350	3 631	4,5	380	70	1 415	1 171	3 103	3 693	185	3 459	79,2	Oui	3	0	0	0	0	0
OKOUN SEME	780	3 452	1 697	1 755	4,4	108	19	769	596	1 613	1 713	126	1 689	5,9	Non	2	0	0	0	0	0
SEME KPODJI	1 852	8 804	4 286	4 518	4,8	1 269	209	1 913	1 636	4 177	4 331	296	4 187	60,0	Oui	4	0	0	0	0	0

Source : INSAE, RGP4-2013

REFERENCES BIBLIOGRAPHIQUES

- **INSAE**, RGPH2, (Février 1992), Fichiers villages, Novembre 1994
- **INSAE**, RGPH3, Cartographie Censitaire, Novembre 2001
- **INSAE**, RGPH3, (Février 2002), Résultats Définitifs, Décembre 2003
- **K. ADAM & M. BOKO**, Le Bénin, Edicef, Paris 1983 – p.95.
- **MDR**, ECVR, Novembre 2001
- **MISD**, PDC, 2004
- **MEMP**, Annuaire statistiques, 2012
- **MS**, Annuaire statistiques, 2013

Equipe d'élaboration du document

Coordination des travaux

Alexandre S. BIAOU, Directeur Général de l'INSAE

Supervision technique des travaux

Djabar Dine ADECHIAN, Directeur des Etudes Démographiques à l'INSAE

Personnel de l'INSAE

Djabar Dine ADECHIAN	Jules DAGA	Gisèle HOUSSOU ASSABA
Sévérin AGBANGLA	Bruno DJAGBA	Rémy HOUNGUEVOU
Akossiba Elise C. AHOVEY	Joëlle DOMINGO	Kocou MISSIHOUN
Parfait AINADOU	Fèmi Christian DOSSOU	Zulficar SACKO
Marcel Dossa AKOHONWE	Didier GANZO	Clément SOSSOU
Symphorien BANON	Gillis GOGAN	Cécile TEKA
Alexandre S. BIAOU	Darius GUEDEDGBE	Appolinaire TOLLEGBE
Mémounath BISSIRIOU épouse ZOUNON	B. O. Jeannine HOUEHA	Renaud YOVOGA

Personnes ressources

Abdoul Fatahi CHITOU
Justin DANSOU
Gilles KIKI
Michel MAKPENON
Charlotte QUENUM

Personnel d'appui administratif, comptable et logistique

Awaou BACO BABA-MOUSSA, Directrice Administrative et Financière
Eléonore ABLEFONLIN
Cécile AHOUANGBO
Hilarion AWO
Solange BADJAGOU